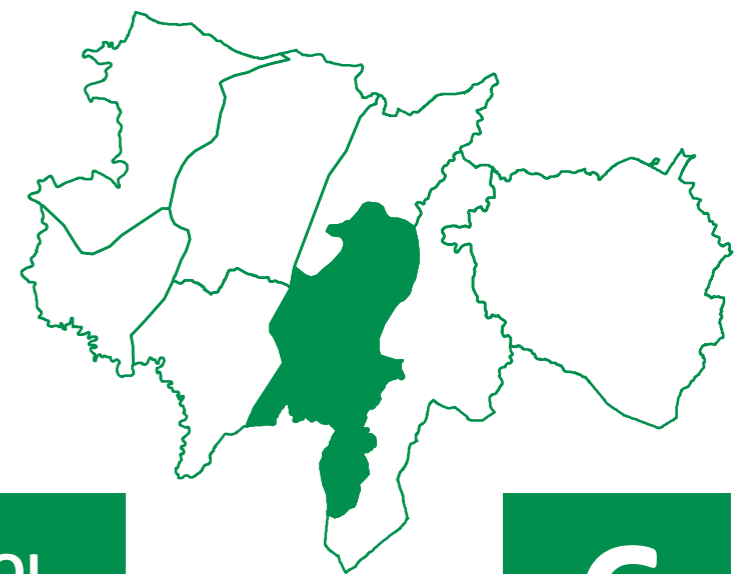




INVENTARIO DE CAMIÑOS E VÍAS MUNICIPAIS DO CONCELLO DE OUROL
Parroquia de Ouro



6



Nº DE BEN: 142

NOME: Acceso a Barces

PARROQUIA: Ourol

CATEGORÍA: Rede secundaria

CATALOGACIÓN

Natureza: Rústica Tipo de Uso: Público Valoración: 26.639,7 €

Título: Inventario de bens municipais de 1994

TRAMO: 0101

LOCALIZACIÓN

Coordenadas inicio: x: 610.327 y: 4.825.421

Coordenadas fin: x: 610.119 y: 4.825.141

Ref. Catastral: 27038A067090100000AG

Polígono: 067 Parcela: 09010

Outras referencias:
27038A107090090000BQ

CARACTERÍSTICAS

Pavimento: Rego asfáltico

Estado: Regular

Transito: Rodado

Ancho: 3,50 m

Lonxitude: 497,67 m

Superficie: 1.741,85 m2

SERVIZOS E AFECCIÓNS

- Beirarrúas Abastecemento Recollida de lixo
- Aparcadoiros Saneamento Liñas Alta Tensión
- Sinalización vertical Alumeado Liñas Media Tensión

TRAMO: 0201

LOCALIZACIÓN

Coordenadas inicio: x: 609.972 y: 4.825.192

Coordenadas fin: x: 610.135 y: 4.825.250

Ref. Catastral: 27038A067090100000AG

Polígono: 067 Parcela: 09010

Outras referencias:

CARACTERÍSTICAS

Pavimento: Rego asfáltico

Estado: Regular

Transito: Rodado

Ancho: 2,80 m

Lonxitude: 177,42 m

Superficie: 496,78 m2

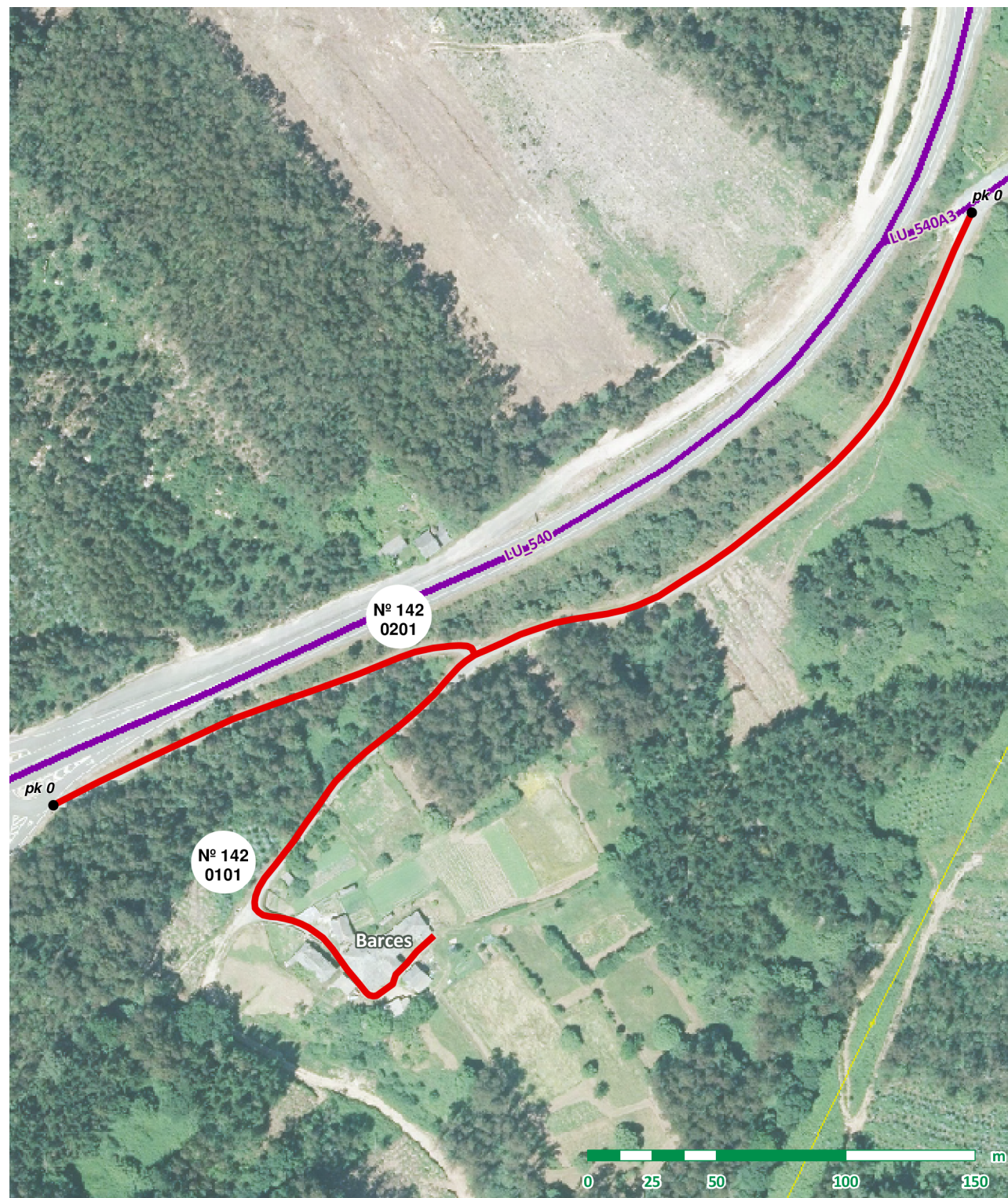
SERVIZOS E AFECCIÓNS

- Beirarrúas Abastecemento Recollida de lixo
- Aparcadoiros Saneamento Liñas Alta Tensión
- Sinalización vertical Alumeado Liñas Media Tensión

OUTROS

Ref. documentais: Inventario 1994 (nº ben: 350, nº tramo: 155)

Observacións:





Nº DE BEN: 143

NOME: Acceso a Viladóniga

PARROQUIA: Oulol

CATEGORÍA: Rede secundaria

CATALOGACIÓN

Natureza: Rústica Tipo de Uso: Público Valoración: 4.389,84 €

Título: Inventario de bens municipais de 1994

TRAMO: 0101

LOCALIZACIÓN

Coordenadas inicio: x: 610.688 y: 4.824.942

Coordenadas fin: x: 610.630 y: 4.824.934

Ref. Catastral: 27038A109090050000BK

Polígono: 109 Parcela: 09005

Outras referencias:

CARACTERÍSTICAS

Pavimento: Mistura bituminosa

Estado: Ben

Transito: Rodado

Ancho: 3,00 m

Lonxitude: 69,68 m

Superficie: 209,04 m2


SERVIZOS E AFECCIÓNS

- Beirarrúas Abastecemento Recollida de lixo
- Aparcadoiros Saneamento Liñas Alta Tensión
- Sinalización vertical Alumeado Liñas Media Tensión

OUTROS

Ref. documentais: Inventario 1994 (nº ben: 284, nº tramo: 86)

Observacións:





Nº DE BEN: 144

NOME: Acceso a Camba

PARROQUIA: Oourol

CATEGORÍA: Rede secundaria

CATALOGACIÓN

Natureza: Rústica Tipo de Uso: Público Valoración: 9.577,2 €

Título: Uso inmemorial

TRAMO: 0101

LOCALIZACIÓN

Coordenadas inicio: x: 609.596 y: 4.824.946

Coordenadas fin: x: 609.708 y: 4.824.801

Ref. Catastral: 27038A107090150000BT

Polígono: 107 Parcela: 09015

Outras referencias:

CARACTERÍSTICAS

Pavimento: Rego asfáltico

Estado: Regular

Transito: Rodado

Ancho: 3,00 m

Lonxitude: 260,37 m

Superficie: 781,11 m2

SERVIZOS E AFECCIÓNS

- Beirarrúas Abastecemento Recollida de lixo
- Aparcadoiros Saneamento Liñas Alta Tensión
- Sinalización vertical Alumeado Liñas Media Tensión

TRAMO: 0102

LOCALIZACIÓN

Coordenadas inicio: x: 609.708 y: 4.824.801

Coordenadas fin: x: 609.716 y: 4.824.833

Ref. Catastral: 27038A107090050000BA

Polígono: 107 Parcela: 09005

Outras referencias:

CARACTERÍSTICAS

Pavimento: Terra

Estado: Mal

Transito: Rodado

Ancho: 2,50 m

Lonxitude: 33,37 m

Superficie: 83,43 m2

SERVIZOS E AFECCIÓNS

- Beirarrúas Abastecemento Recollida de lixo
- Aparcadoiros Saneamento Liñas Alta Tensión
- Sinalización vertical Alumeado Liñas Media Tensión

OUTROS

Ref. documentais:

Observacións:





Nº DE BEN: 145

NOME: Acceso a campo de fútbol

PARROQUIA: Orouro

CATEGORÍA: Rede principal

CATALOGACIÓN

Natureza: Rústica

Tipo de Uso: Público

Valoración: 137.619,16 €

Título: Inventario de bens municipais de 2013

TRAMO: 0101

LOCALIZACIÓN

Coordenadas inicio: x: 609.473 y: 4.824.431

Coordenadas fin: x: 609.362 y: 4.824.396

Ref. Catastral: 27038A067090100000AG

Polígono: 067 Parcela: 09010

Outras referencias:

CARACTERÍSTICAS

Pavimento: Rego asfáltico

Estado: Ben

Transito: Rodado

Ancho: 6,00 m

Lonxitude: 552,61 m

Superficie: 3.315,66 m2

SERVIZOS E AFECCIÓNS

- Beirarrúas
- Abastecemento
- Recollida de lixo
- Aparcadoiros
- Saneamento
- Liñas Alta Tensión
- Sinalización vertical
- Alumeado
- Liñas Media Tensión

TRAMO: 0102

LOCALIZACIÓN

Coordenadas inicio: x: 609.362 y: 4.824.396

Coordenadas fin: x: 608.730 y: 4.823.880

Ref. Catastral: 27038A102090060000BF

Polígono: 102 Parcela: 09006

Outras referencias:
27038A102090080000BO, 27038A071090010000AX

CARACTERÍSTICAS

Pavimento: Rego asfáltico

Estado: Ben

Transito: Rodado

Ancho: 4,00 m

Lonxitude: 1.628,57 m

Superficie: 6.514,28 m2

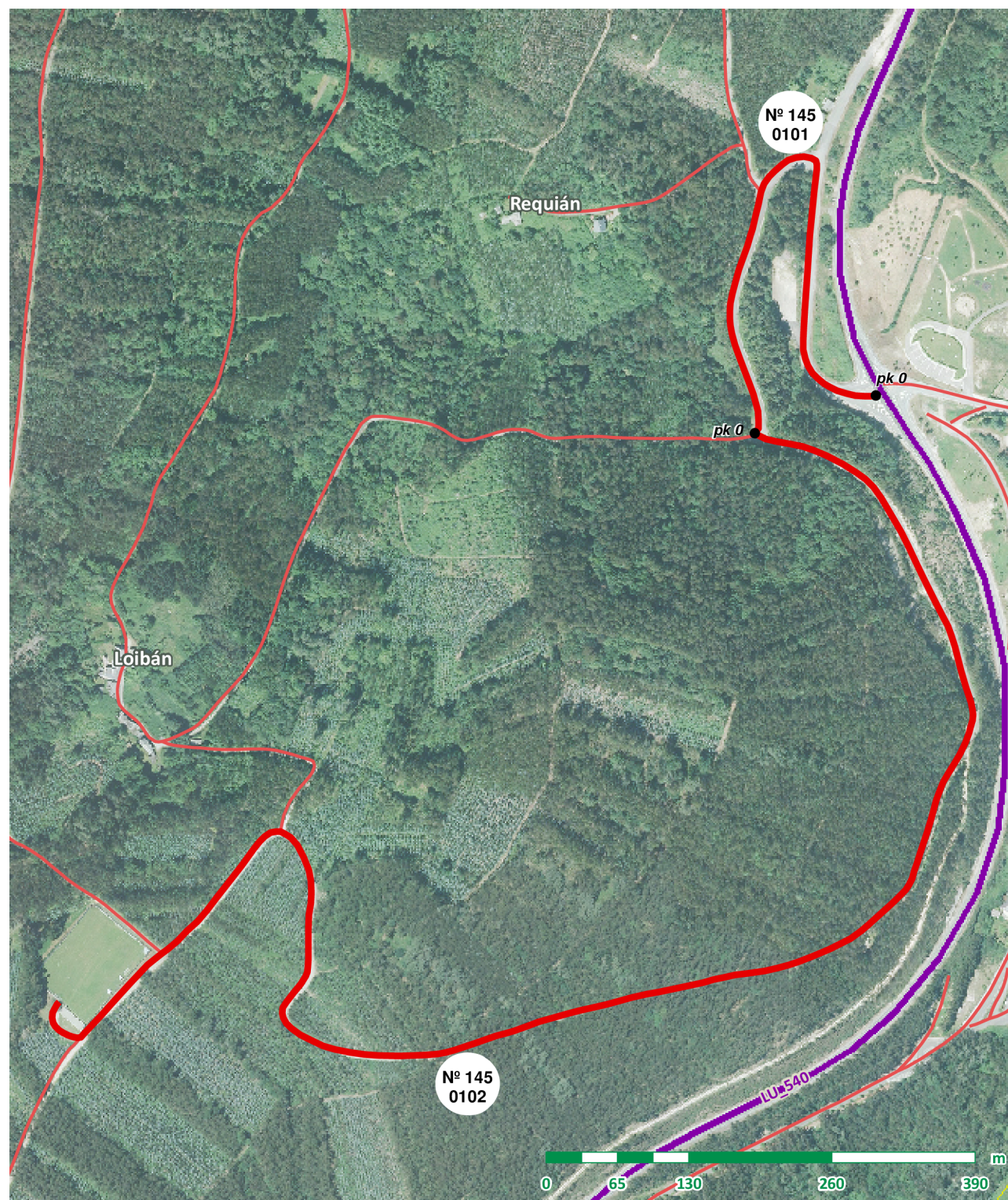
SERVIZOS E AFECCIÓNS

- Beirarrúas
- Abastecemento
- Recollida de lixo
- Aparcadoiros
- Saneamento
- Liñas Alta Tensión
- Sinalización vertical
- Alumeado
- Liñas Media Tensión

OUTROS

Ref. documentais: Inventario 2013 (nº ben: 385, nº tramo: 172)

Observacións: Tramo 0102: Ata pk 0,370 ancho de 6 m.





Nº DE BEN: 146

NOME: Acceso a Macedo

PARROQUIA: Oourol

CATEGORÍA: Rede secundaria

CATALOGACIÓN

Natureza: Rústica Tipo de Uso: Público Valoración: 57.378,3 €

Título: Inventario de bens municipais de 1994

TRAMO: 0101

LOCALIZACIÓN

Coordenadas inicio: x: 609.833 y: 4.824.406

Coordenadas fin: x: 609.641 y: 4.824.417

Ref. Catastral: 27038A106090040000BP

Polígono: 106 Parcela: 09004

Outras referencias:

CARACTERÍSTICAS

Pavimento: Mistura bituminosa

Estado: Ben

Transito: Rodado

Ancho: 3,50 m

Lonxitude: 643,16 m

Superficie: 2.251,06 m2

SERVIZOS E AFECCIÓNS

- | | | |
|---|--|---|
| <input type="checkbox"/> Beirarrúas | <input type="checkbox"/> Abastecemento | <input checked="" type="checkbox"/> Recollida de lixo |
| <input type="checkbox"/> Aparcadoiros | <input checked="" type="checkbox"/> Saneamento | <input type="checkbox"/> Liñas Alta Tensión |
| <input checked="" type="checkbox"/> Sinalización vertical | <input type="checkbox"/> Alumeado | <input type="checkbox"/> Liñas Media Tensión |

TRAMO: 0201

LOCALIZACIÓN

Coordenadas inicio: x: 609.816 y: 4.824.353

Coordenadas fin: x: 609.872 y: 4.824.453

Ref. Catastral: 27038A106090040000BP

Polígono: 106 Parcela: 09004

Outras referencias:

CARACTERÍSTICAS

Pavimento: Mistura bituminosa

Estado: Ben

Transito: Rodado

Ancho: 4,00 m

Lonxitude: 120,31 m

Superficie: 481,24 m2

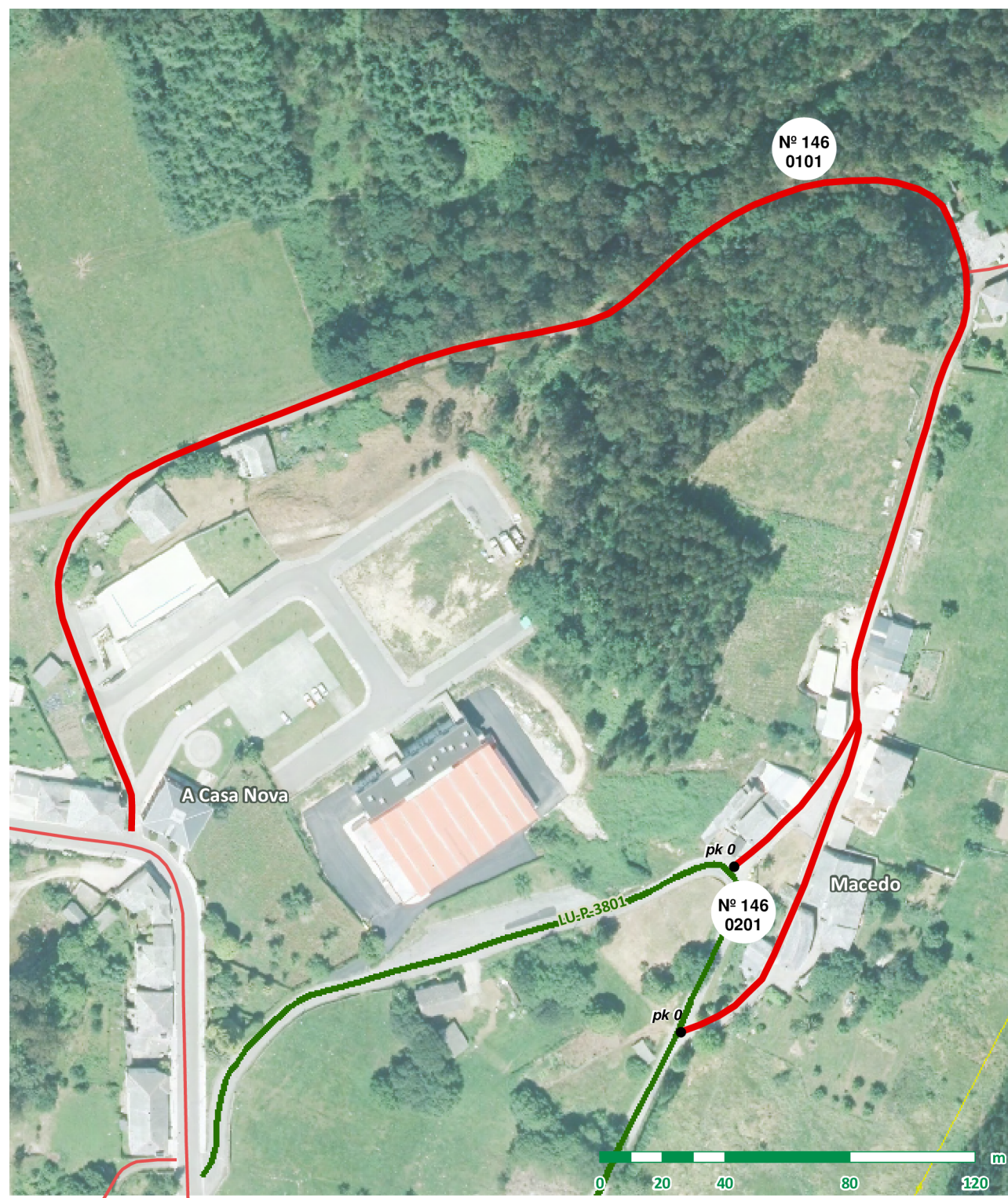
SERVIZOS E AFECCIÓNS

- | | | |
|--|--|--|
| <input type="checkbox"/> Beirarrúas | <input type="checkbox"/> Abastecemento | <input type="checkbox"/> Recollida de lixo |
| <input type="checkbox"/> Aparcadoiros | <input checked="" type="checkbox"/> Saneamento | <input type="checkbox"/> Liñas Alta Tensión |
| <input type="checkbox"/> Sinalización vertical | <input type="checkbox"/> Alumeado | <input type="checkbox"/> Liñas Media Tensión |

OUTROS

Ref. documentais: Inventario 1994 (nº ben: 281, nº tramo: 83)

Observacións:





Nº DE BEN: 147

NOME: Acceso a Canto de Arriba

PARROQUIA: Oourol

CATEGORÍA: Rede secundaria

CATALOGACIÓN

Natureza: Rústica	Tipo de Uso: Público	Valoración: 1.699,74 €
Título: Uso inmemorial		

TRAMO: 0101

LOCALIZACIÓN

Coordenadas inicio: x: 609.907 y: 4.824.596

Coordenadas fin: x: 609.933 y: 4.824.603

Ref. Catastral:

Polígono: Parcela:

Outras referencias:

CARACTERÍSTICAS

Pavimento: Mistura bituminosa

Estado: Ben

Transito: Rodado

Ancho: 3,00 m

Lonxitude: 26,98 m

Superficie: 80,94 m2

SERVIZOS E AFECCIÓNS

- | | | |
|--|--|--|
| <input type="checkbox"/> Beirarrúas | <input type="checkbox"/> Abastecemento | <input type="checkbox"/> Recollida de lixo |
| <input type="checkbox"/> Aparcadoiros | <input type="checkbox"/> Saneamento | <input type="checkbox"/> Liñas Alta Tensión |
| <input type="checkbox"/> Sinalización vertical | <input type="checkbox"/> Alumeado | <input type="checkbox"/> Liñas Media Tensión |



OUTROS

Ref. documentais:

Observacións:



Nº DE BEN: 148

NOME: Accesos en Oourol

PARROQUIA: Oourol

CATEGORÍA: Vía urbana

CATALOGACIÓN

Natureza: Urbana Tipo de Uso: Público Valoración: 5.443,69 €

Título: Uso inmemorial

TRAMO: 0101

LOCALIZACIÓN

Coordenadas inicio: x: 609.573 y: 4.824.421

Coordenadas fin: x: 609.540 y: 4.824.406

Ref. Catastral:

Polígono: Parcela:

Outras referencias:

CARACTERÍSTICAS

Pavimento: Mistura bituminosa

Estado: Regular

Transito: Rodado

Ancho: 3,40 m

Lonxitude: 35,67 m

Superficie: 121,28 m2

SERVIZOS E AFECCIÓNS

- | | | |
|--|--|--|
| <input type="checkbox"/> Beirarrúas | <input type="checkbox"/> Abastecemento | <input type="checkbox"/> Recollida de lixo |
| <input type="checkbox"/> Aparcadoiros | <input type="checkbox"/> Saneamento | <input type="checkbox"/> Liñas Alta Tensión |
| <input type="checkbox"/> Sinalización vertical | <input type="checkbox"/> Alumeado | <input type="checkbox"/> Liñas Media Tensión |

TRAMO: 0201

LOCALIZACIÓN

Coordenadas inicio: x: 609.655 y: 4.824.312

Coordenadas fin: x: 609.599 y: 4.824.233

Ref. Catastral:

Polígono: Parcela:

Outras referencias:

CARACTERÍSTICAS

Pavimento: Rego asfáltico

Estado: Mal

Transito: Rodado

Ancho: 3,00 m

Lonxitude: 104,09 m

Superficie: 312,27 m2

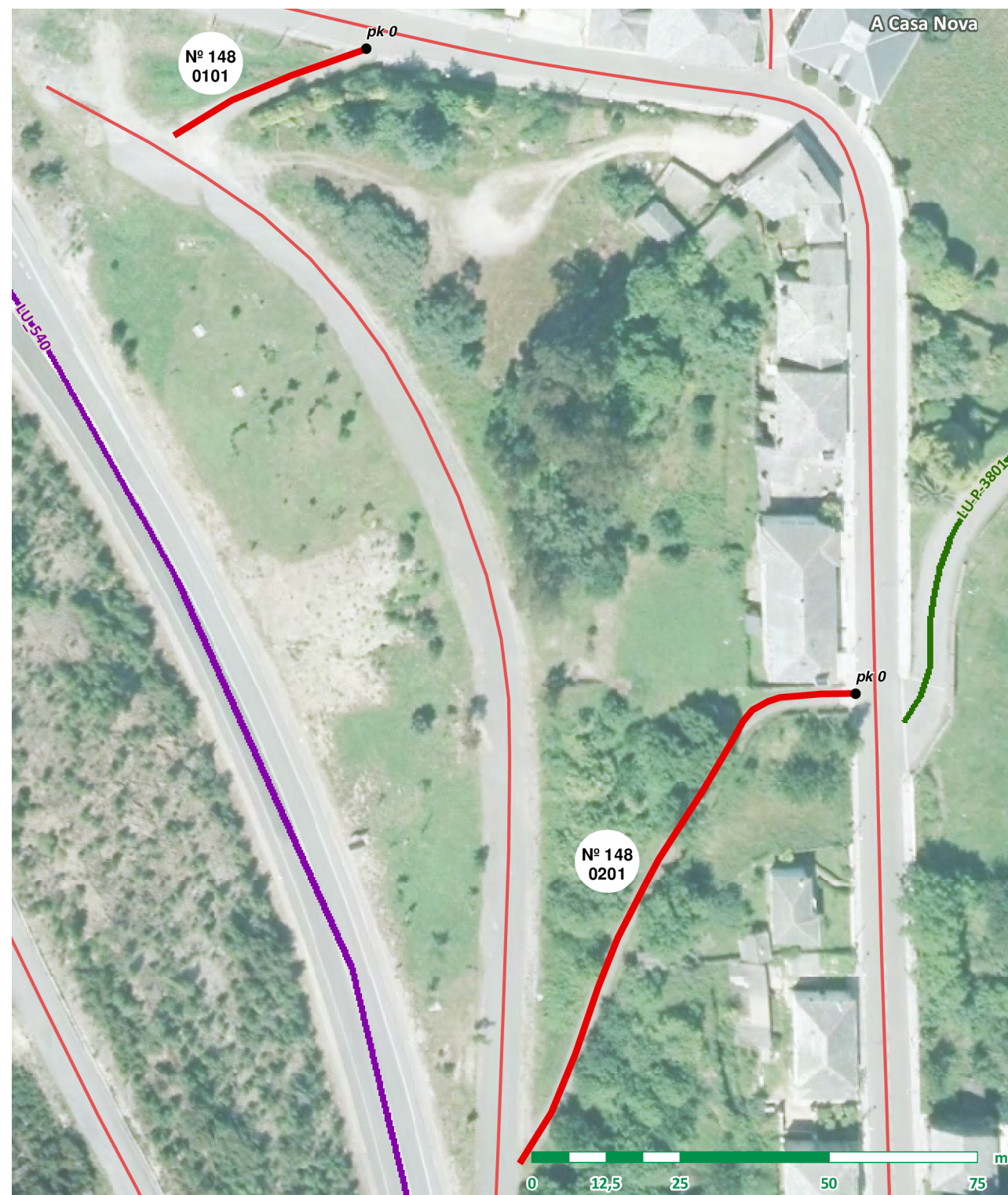
SERVIZOS E AFECCIÓNS

- | | | |
|--|--|--|
| <input type="checkbox"/> Beirarrúas | <input type="checkbox"/> Abastecemento | <input type="checkbox"/> Recollida de lixo |
| <input type="checkbox"/> Aparcadoiros | <input type="checkbox"/> Saneamento | <input type="checkbox"/> Liñas Alta Tensión |
| <input type="checkbox"/> Sinalización vertical | <input type="checkbox"/> Alumeado | <input type="checkbox"/> Liñas Media Tensión |

OUTROS

Ref. documentais:

Observacións:





Nº DE BEN: 149

NOME: LU-540 (tramo cedido)

PARROQUIA: Oourol

CATEGORÍA: Rede secundaria

CATALOGACIÓN

Natureza: Rústica Tipo de Uso: Público Valoración: 33.617,66 €

Título: Cesión Xunta de Galicia

TRAMO: 0101

LOCALIZACIÓN

Coordenadas inicio: x: 609.519 y: 4.824.414

Coordenadas fin: x: 609.593 y: 4.824.200

Ref. Catastral: 27038A102090080000BO

Polígono: 102 Parcela: 09008

Outras referencias:
27038A067090100000AG

CARACTERÍSTICAS

Pavimento: Mistura bituminosa

Estado: Regular

Transito: Rodado

Ancho: 7,00 m

Lonxitude: 247,30 m

Superficie: 1.731,10 m2

SERVIZOS E AFECCIÓNS

- | | | |
|--|--|--|
| <input type="checkbox"/> Beirarrúas | <input type="checkbox"/> Abastecemento | <input type="checkbox"/> Recollida de lixo |
| <input type="checkbox"/> Aparcadoiros | <input type="checkbox"/> Saneamento | <input type="checkbox"/> Liñas Alta Tensión |
| <input type="checkbox"/> Sinalización vertical | <input type="checkbox"/> Alumeado | <input type="checkbox"/> Liñas Media Tensión |

TRAMO: 0201

LOCALIZACIÓN

Coordenadas inicio: x: 609.493 y: 4.823.817

Coordenadas fin: x: 609.539 y: 4.823.904

Ref. Catastral: 27038A102090080000BO

Polígono: 102 Parcela: 09008

Outras referencias:

CARACTERÍSTICAS

Pavimento: Terra

Estado: Mal

Transito: Peonil

Ancho: 8,00 m

Lonxitude: 100,50 m

Superficie: 804,00 m2


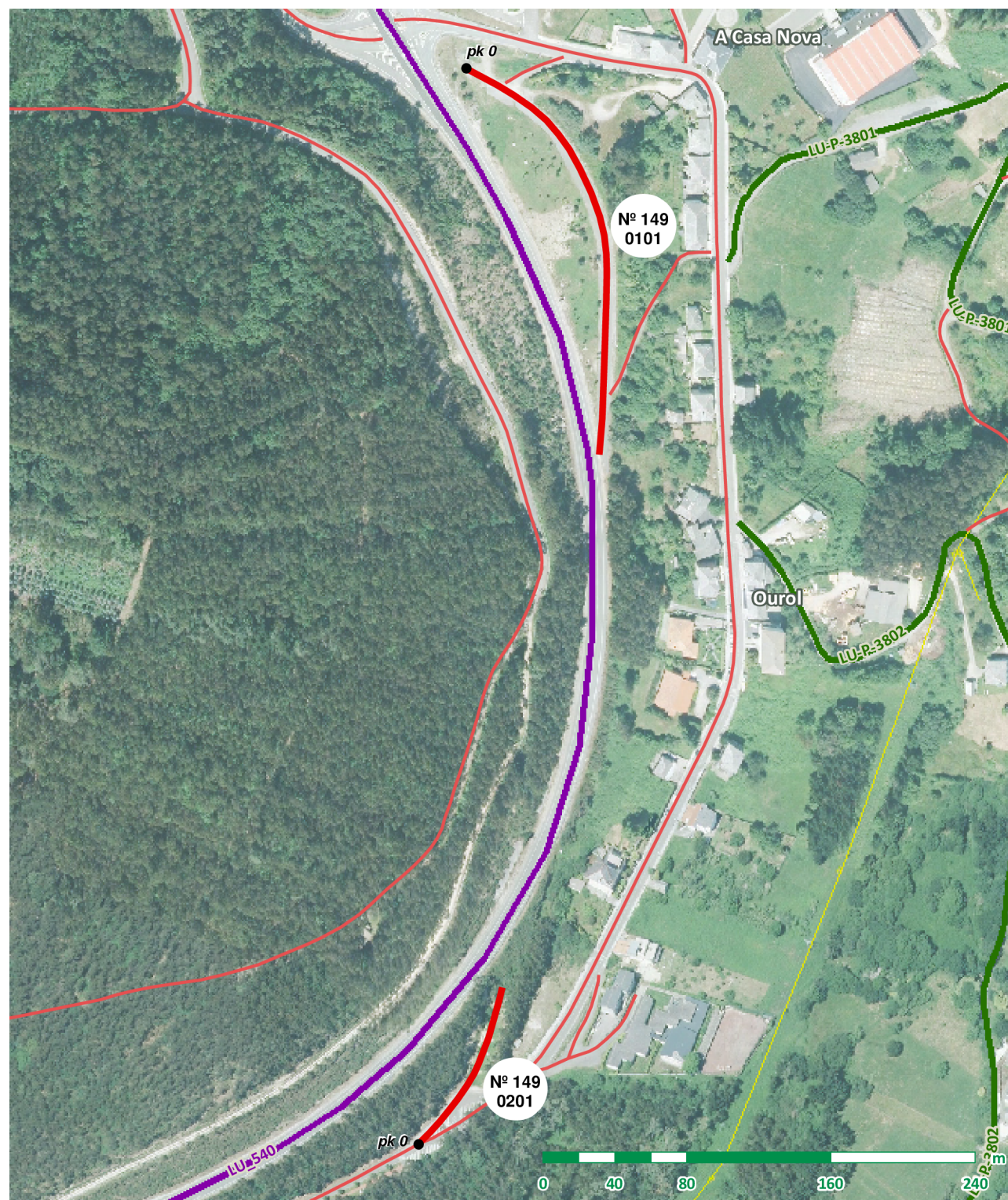
SERVIZOS E AFECCIÓNS

- | | | |
|--|--|--|
| <input type="checkbox"/> Beirarrúas | <input type="checkbox"/> Abastecemento | <input type="checkbox"/> Recollida de lixo |
| <input type="checkbox"/> Aparcadoiros | <input type="checkbox"/> Saneamento | <input type="checkbox"/> Liñas Alta Tensión |
| <input type="checkbox"/> Sinalización vertical | <input type="checkbox"/> Alumeado | <input type="checkbox"/> Liñas Media Tensión |

OUTROS

Ref. documentais: Acordo de alteración de titularidade (Xunta de Galicia). Real Decreto 237/2008 (DOGA 28/10/2008)

Observacións: Tramo 0201: Tramo adaptado como área de descanso.





Nº DE BEN: 150

NOME: Acceso a Sucamiño

PARROQUIA: Oourol

CATEGORÍA: Rede secundaria

CATALOGACIÓN

Natureza: Rústica Tipo de Uso: Público Valoración: 8.798,27 €

Título: Inventario de bens municipais de 1994

TRAMO: 0101

LOCALIZACIÓN

Coordenadas inicio: x: 609.975 y: 4.824.381

Coordenadas fin: x: 610.080 y: 4.824.198

Ref. Catastral: 27038A105090020000BM

Polígono: 105 Parcela: 09002

Outras referencias: 27038A105090010000BF

CARACTERÍSTICAS

Pavimento: Rego asfáltico

Estado: Mal

Transito: Rodado

Ancho: 2,80 m

Lonxitude: 299,26 m

Superficie: 837,93 m2

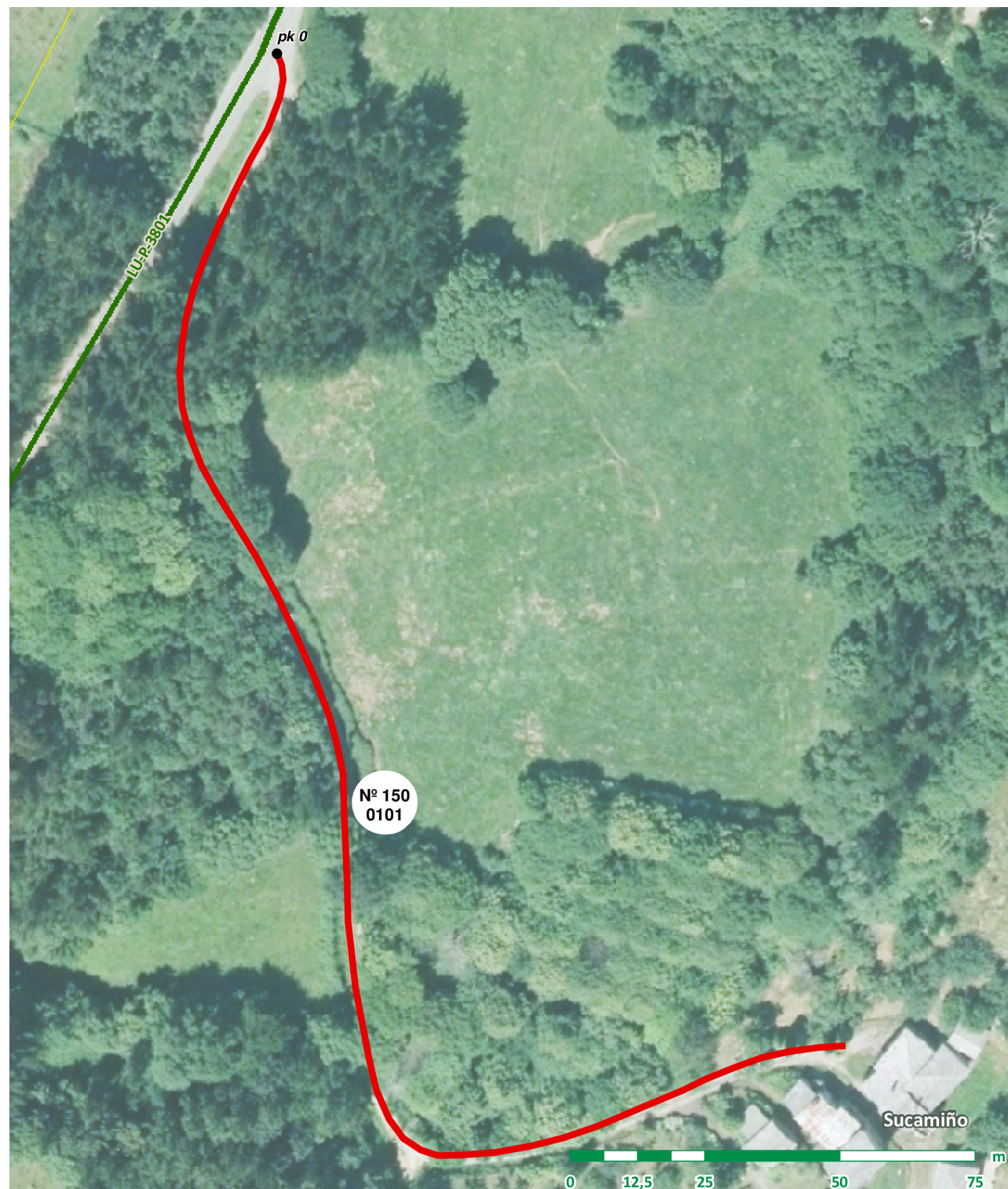
SERVIZOS E AFECCIÓNIS

- Beirarrúas
- Abastecemento
- Recollida de lixo
- Aparcadoiros
- Saneamento
- Liñas Alta Tensión
- Sinalización vertical
- Alumeado
- Liñas Media Tensión

OUTROS

Ref. documentais: Inventario 1994 (nº ben: 208, nº tramo: 13)

Observacións:





Nº DE BEN: 151

NOME: Pista de Sobrado

PARROQUIA: Oourol

CATEGORÍA: Rede principal

CATALOGACIÓN

Natureza: Rústica Tipo de Uso: Público Valoración: 8.754,48 €

Título: Uso inmemorial

TRAMO: 0101

LOCALIZACIÓN

Coordenadas inicio: x: 609.797 y: 4.824.158

Coordenadas fin: x: 609.787 y: 4.824.281

Ref. Catastral: 27038A103090010000BU

Polígono: 103 Parcela: 09001

Outras referencias:

CARACTERÍSTICAS

Pavimento: Rego asfáltico

Estado: Ben

Transito: Rodado

Ancho: 4,00 m

Lonxitude: 156,33 m

Superficie: 625,32 m2

SERVIZOS E AFECCIÓNNS

- | | | |
|--|--|---|
| <input type="checkbox"/> Beirarrúas | <input type="checkbox"/> Abastecemento | <input type="checkbox"/> Recollida de lixo |
| <input type="checkbox"/> Aparcadoiros | <input checked="" type="checkbox"/> Saneamento | <input type="checkbox"/> Liñas Alta Tensión |
| <input type="checkbox"/> Sinalización vertical | <input type="checkbox"/> Alumeado | <input checked="" type="checkbox"/> Liñas Media Tensión |

OUTROS

Ref. documentais:

Observacións:



FOTO INICIO

FOTO FIN



Nº DE BEN: 152

NOME: LU-105 y LU-540 (tramos cedidos)

PARROQUIA: Oourol

CATEGORÍA: Rede principal

CATALOGACIÓN

Natureza: Rústica

Tipo de Uso: Público

Valoración: 316.564,29 €

Título: Cesión Xunta de Galicia

TRAMO: 0101

LOCALIZACIÓN

Coordenadas inicio: x: 609.479 y: 4.824.441

Coordenadas fin: x: 609.483 y: 4.823.812

Ref. Catastral: 27038A103090020000BH

Polígono: 103 Parcela: 09002

Outras referencias:
27038A067090100000AG, 27038A103090030000BW

CARACTERÍSTICAS

Pavimento: Mistura bituminosa

Estado: Ben

Transito: Rodado

Ancho: 7,00 m

Lonxitude: 840,25 m

Superficie: 5.881,75 m2

SERVIZOS E AFECCIÓNS

- | | | |
|---|---|---|
| <input checked="" type="checkbox"/> Beirarrúas | <input checked="" type="checkbox"/> Abastecemento | <input checked="" type="checkbox"/> Recollida de lixo |
| <input checked="" type="checkbox"/> Aparcadoiros | <input checked="" type="checkbox"/> Saneamento | <input type="checkbox"/> Liñas Alta Tensión |
| <input checked="" type="checkbox"/> Sinalización vertical | <input checked="" type="checkbox"/> Alumeado | <input type="checkbox"/> Liñas Media Tensión |

TRAMO: 0102

LOCALIZACIÓN

Coordenadas inicio: x: 609.483 y: 4.823.812

Coordenadas fin: x: 608.689 y: 4.823.247

Ref. Catastral: 27038A101090120000BE

Polígono: 101 Parcela: 09012

Outras referencias:
27038A102090080000BO

CARACTERÍSTICAS

Pavimento: Mistura bituminosa

Estado: Ben

Transito: Rodado

Ancho: 5,00 m

Lonxitude: 995,06 m

Superficie: 4.975,30 m2

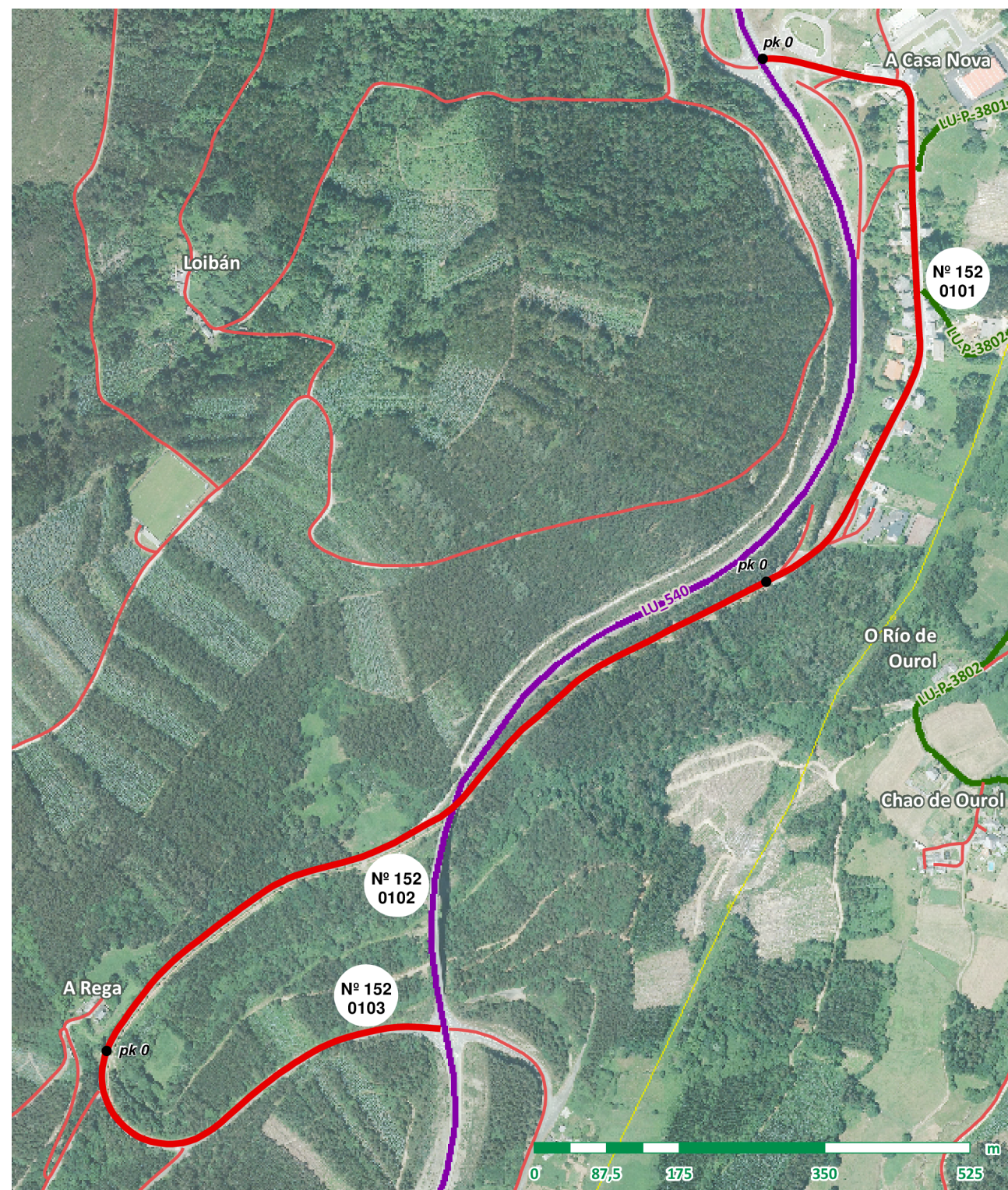
SERVIZOS E AFECCIÓNS

- | | | |
|---|--|--|
| <input type="checkbox"/> Beirarrúas | <input type="checkbox"/> Abastecemento | <input type="checkbox"/> Recollida de lixo |
| <input type="checkbox"/> Aparcadoiros | <input type="checkbox"/> Saneamento | <input type="checkbox"/> Liñas Alta Tensión |
| <input checked="" type="checkbox"/> Sinalización vertical | <input type="checkbox"/> Alumeado | <input type="checkbox"/> Liñas Media Tensión |

OUTROS

Ref. documentais: Acordo de alteración de titularidade (Xunta de Galicia). Real Decreto 154/2011 (DOGA 27/07/2011), Acordo de alteración de titularidade (Xunta de Galicia). Real Decreto 237/2008 (DOGA 28/10/2008)

Observacións: Tramo 0101: Aparcadoiros a dereita a partir do pk 0,435. Ancho de 8 m a partir do pk 0,780.



TRAMO: 0103

LOCALIZACIÓN

Coordenadas inicio: x: 608.689 y: 4.823.247
Coordenadas fin: x: 609.091 y: 4.823.273
Ref. Catastral: 27038A100090050000BZ
Polígono: 100 Parcela: 09005
Outras referencias:
27038A099090120000AP

CARACTERÍSTICAS

Pavimento: Mistura bituminosa
Estado: Ben
Transito: Rodado
Ancho: 8,00 m
Lonxitude: 527,18 m
Superficie: 4.217,44 m2

SERVIZOS E AFECCIÓNS

- | | | |
|--|--|--|
| <input type="checkbox"/> Beirarrúas | <input type="checkbox"/> Abastecemento | <input type="checkbox"/> Recollida de lixo |
| <input type="checkbox"/> Aparcadoiros | <input type="checkbox"/> Saneamento | <input type="checkbox"/> Liñas Alta Tensión |
| <input type="checkbox"/> Sinalización vertical | <input type="checkbox"/> Alumeado | <input type="checkbox"/> Liñas Media Tensión |





Nº DE BEN: 153

NOME: Pista de A Igrexa de Oourol a Muiños do Rey

PARROQUIA: Oourol

CATEGORÍA: Rede secundaria

CATALOGACIÓN

Natureza: Rústica Tipo de Uso: Público Valoración: 90.137,04 €
Título: Inventario de bens municipais de 1994

TRAMO: 0101

LOCALIZACIÓN

Coordenadas inicio: x: 610.168 y: 4.823.468
Coordenadas fin: x: 610.606 y: 4.824.544
Ref. Catastral: 27038A154090070000BE
Polígono: 154 Parcela: 09007
Outras referencias:

CARACTERÍSTICAS

Pavimento: Rego asfáltico
Estado: Ben
Transito: Rodado
Ancho: 4,00 m
Lonxitude: 1.609,59 m
Superficie: 6.438,36 m2

SERVIZOS E AFECCIÓNS

- Beirarrúas Abastecemento Recollida de lixo
- Aparcadoiros Saneamento Liñas Alta Tensión
- Sinalización vertical Alumeado Liñas Media Tensión

OUTROS

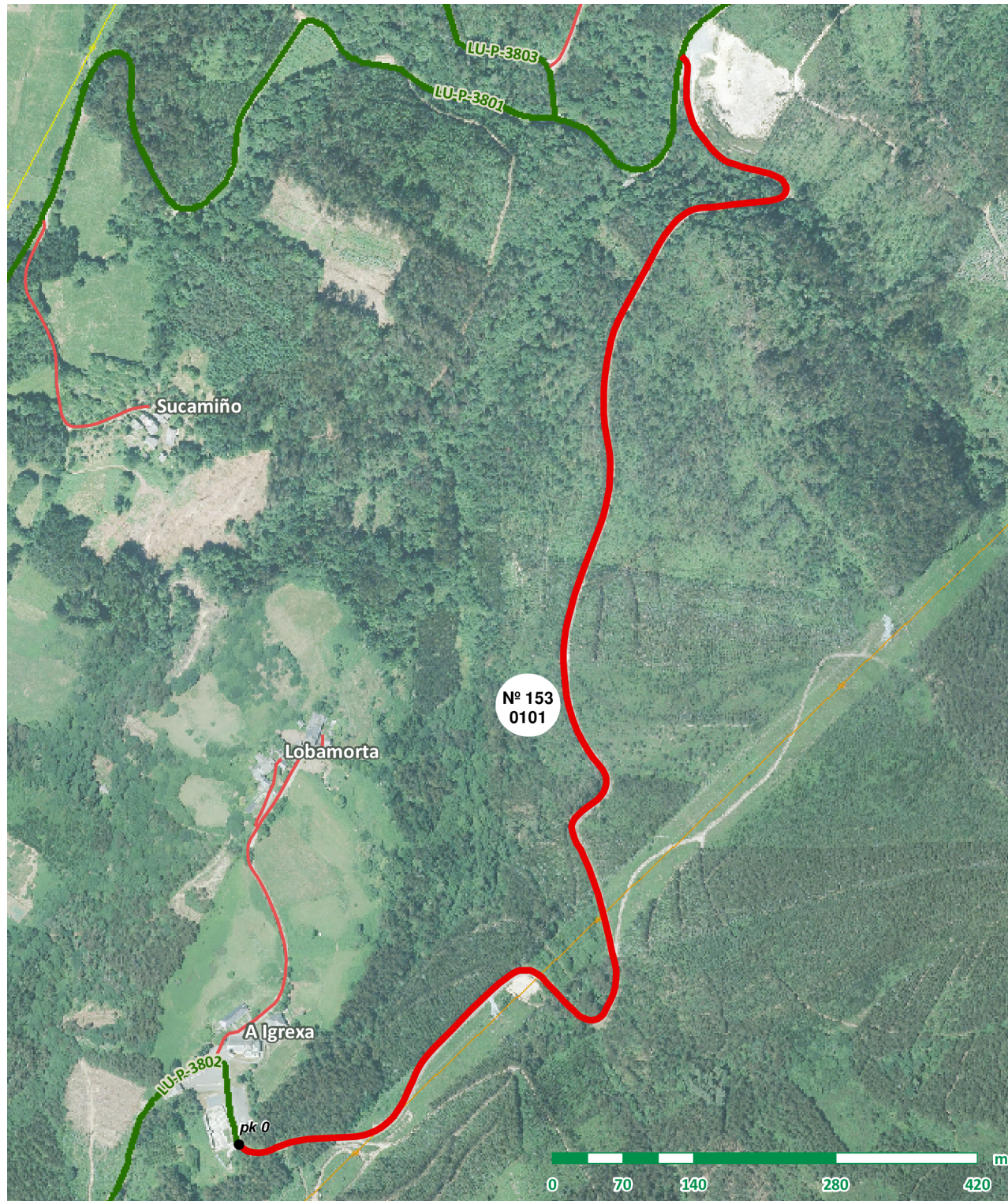
Ref. documentais: Inventario 1994 (nº ben: 279, nº tramo: 81)

Observacións:



FOTO INICIO

FOTO FIN





Nº DE BEN: 154

NOME: Acceso colexio público Vicente Casabella

PARROQUIA: Oourol

CATEGORÍA: Vía urbana

CATALOGACIÓN

Natureza: Urbana Tipo de Uso: Público Valoración: 7.320,29 €

Título: Uso inmemorial

TRAMO: 0101

LOCALIZACIÓN

Coordenadas inicio: x: 609.558 y: 4.823.858

Coordenadas fin: x: 609.613 y: 4.823.900

Ref. Catastral:

Polígono: Parcela:

Outras referencias:

CARACTERÍSTICAS

Pavimento: Rego asfáltico

Estado: Regular

Transito: Rodado

Ancho: 5,00 m

Lonxitude: 73,23 m

Superficie: 366,15 m2

SERVIZOS E AFECCIÓNS

- Beirarrúas Abastecemento Recollida de lixo
- Aparcadoiros Saneamento Liñas Alta Tensión
- Sinalización vertical Alumeado Liñas Media Tensión

TRAMO: 0201

LOCALIZACIÓN

Coordenadas inicio: x: 609.575 y: 4.823.864

Coordenadas fin: x: 609.593 y: 4.823.911

Ref. Catastral:

Polígono: Parcela:

Outras referencias:

CARACTERÍSTICAS

Pavimento: Rego asfáltico

Estado: Regular

Transito: Rodado

Ancho: 5,00 m

Lonxitude: 49,80 m

Superficie: 249,00 m2

SERVIZOS E AFECCIÓNS

- Beirarrúas Abastecemento Recollida de lixo
- Aparcadoiros Saneamento Liñas Alta Tensión
- Sinalización vertical Alumeado Liñas Media Tensión

OUTROS

Ref. documentais:

Observacións:





Nº DE BEN: 155

NOME: Acceso a Lobamorta

PARROQUIA: Oul

CATEGORÍA: Rede secundaria

CATALOGACIÓN

Natureza: Rústica Tipo de Uso: Público Valoración: 15.390,1 €

Título: Inventario de bens municipais de 1994

TRAMO: 0101

LOCALIZACIÓN

Coordenadas inicio: x: 610.147 y: 4.823.557

Coordenadas fin: x: 610.251 y: 4.823.873

Ref. Catastral: 27038A154090050000BI

Polígono: 154 Parcela: 09005

Outras referencias:

CARACTERÍSTICAS

Pavimento: Rego asfáltico

Estado: Regular

Transito: Rodado

Ancho: 3,00 m

Lonxitude: 388,12 m

Superficie: 1.164,36 m2

SERVIZOS E AFECCIÓNS

- Beirarrúas Abastecemento Recollida de lixo
- Aparcadoiros Saneamento Liñas Alta Tensión
- Sinalización vertical Alumeado Liñas Media Tensión

TRAMO: 0201

LOCALIZACIÓN

Coordenadas inicio: x: 610.184 y: 4.823.782

Coordenadas fin: x: 610.198 y: 4.823.815

Ref. Catastral: 27038A154090050000BI

Polígono: 154 Parcela: 09005

Outras referencias:

CARACTERÍSTICAS

Pavimento: Rego asfáltico

Estado: Ben

Transito: Rodado

Ancho: 2,50 m

Lonxitude: 35,84 m

Superficie: 89,60 m2

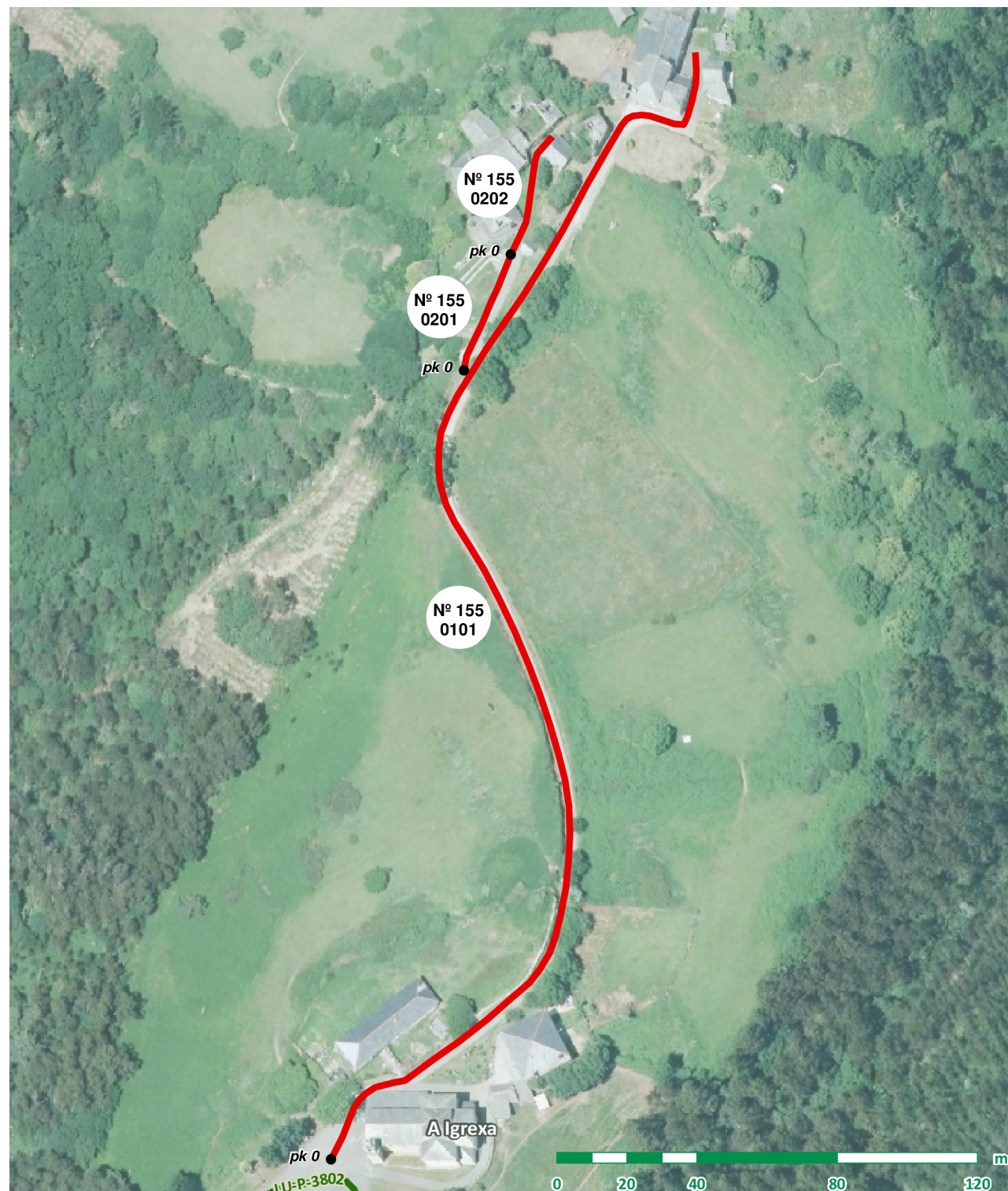
SERVIZOS E AFECCIÓNS

- Beirarrúas Abastecemento Recollida de lixo
- Aparcadoiros Saneamento Liñas Alta Tensión
- Sinalización vertical Alumeado Liñas Media Tensión

OUTROS

Ref. documentais: Inventario 1994 (nº ben: 280, nº tramo: 82)

Observacións:



TRAMO: 0202

LOCALIZACIÓN

Coordenadas inicio: x: 610.198 y: 4.823.815

Coordenadas fin: x: 610.210 y: 4.823.849

Ref. Catastral: 27038A154090050000BI

Polígono: 154 Parcela: 09005

Outras referencias:

CARACTERÍSTICAS

Pavimento: Terra

Estado: Regular

Transito: Peonil

Ancho: 2,00 m

Lonxitude: 36,53 m

Superficie: 73,06 m2

SERVIZOS E AFECCIÓNS

- | | | |
|--|--|--|
| <input type="checkbox"/> Beirarrúas | <input type="checkbox"/> Abastecemento | <input type="checkbox"/> Recollida de lixo |
| <input type="checkbox"/> Aparcadoiros | <input type="checkbox"/> Saneamento | <input type="checkbox"/> Liñas Alta Tensión |
| <input type="checkbox"/> Sinalización vertical | <input type="checkbox"/> Alumeado | <input type="checkbox"/> Liñas Media Tensión |





Nº DE BEN: 156

NOME: Acceso a Casaldares

PARROQUIA: Oourol

CATEGORÍA: Rede secundaria

CATALOGACIÓN

Natureza: Rústica Tipo de Uso: Público Valoración: 7.579,21 €
Título: Uso inmemorial

TRAMO: 0101

LOCALIZACIÓN

Coordenadas inicio: x: 609.723 y: 4.823.696
Coordenadas fin: x: 609.906 y: 4.823.709
Ref. Catastral: 27038A104090070000BU
Polígono: 104 Parcela: 09007
Otras referencias:

CARACTERÍSTICAS

Pavimento: Rego asfáltico
Estado: Regular
Transito: Rodado
Ancho: 2,60 m
Lonxitude: 229,46 m
Superficie: 596,60 m2

FOTO INICIO

FOTO FIN

SERVIZOS E AFECCIÓNS

- Beirarrúas, Abastecemento, Recollida de lixo, Aparcadoiros, Saneamento, Liñas Alta Tensión, Sinalización vertical, Alumeado, Liñas Media Tensión

TRAMO: 0201

LOCALIZACIÓN

Coordenadas inicio: x: 609.847 y: 4.823.733
Coordenadas fin: x: 609.903 y: 4.823.707
Ref. Catastral: 27038A104090080000BH
Polígono: 104 Parcela: 09008
Otras referencias:

CARACTERÍSTICAS

Pavimento: Terra
Estado: Regular
Transito: Peonil
Ancho: 2,00 m
Lonxitude: 62,62 m
Superficie: 125,24 m2

FOTO INICIO

FOTO FIN

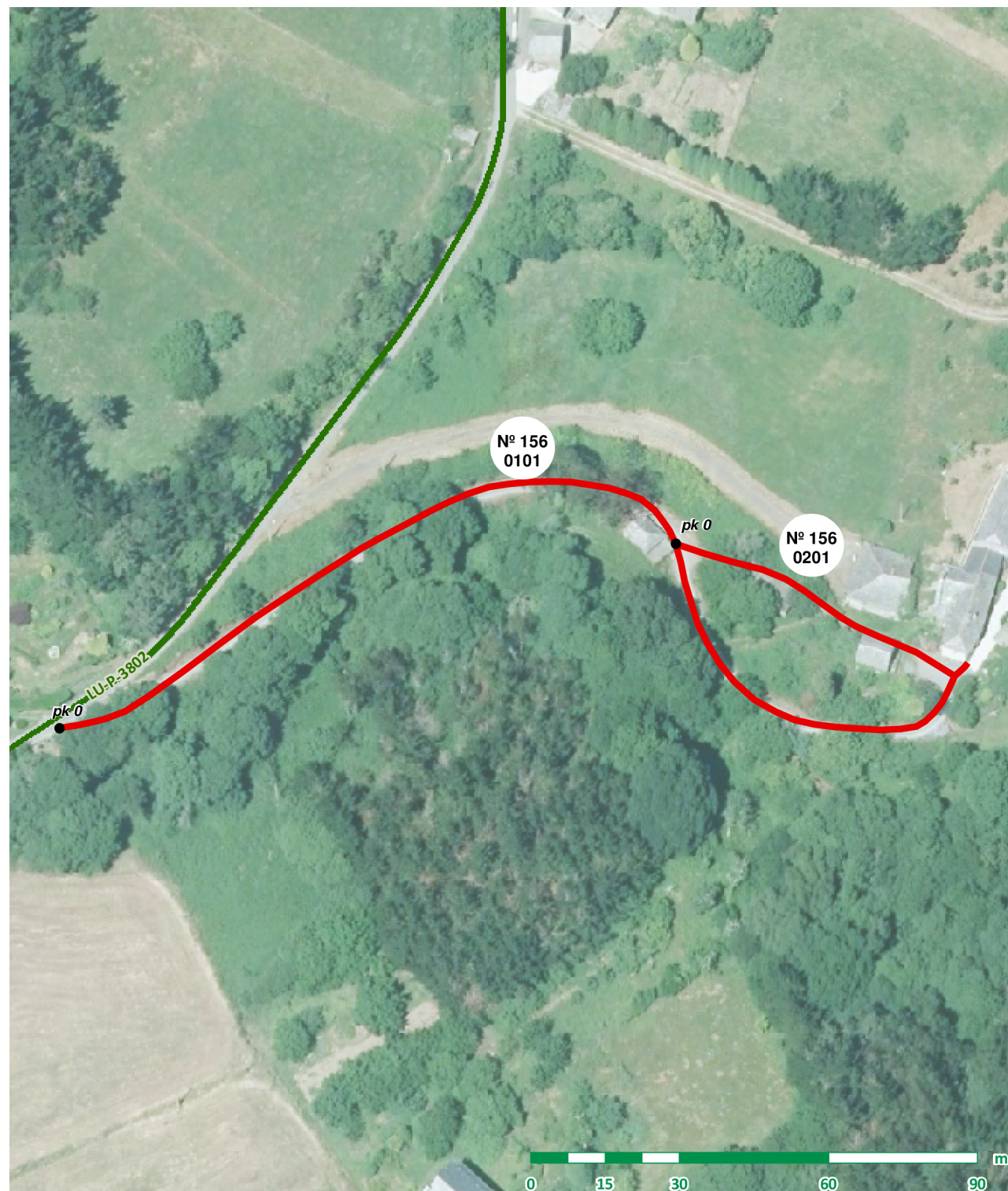
SERVIZOS E AFECCIÓNS

- Beirarrúas, Abastecemento, Recollida de lixo, Aparcadoiros, Saneamento, Liñas Alta Tensión, Sinalización vertical, Alumeado, Liñas Media Tensión

OUTROS

Ref. documentais:

Observacións:





Nº DE BEN: 157

NOME: Acceso a Chao de Oourol

PARROQUIA: Oourol

CATEGORÍA: Rede secundaria

CATALOGACIÓN

Natureza: Rústica Tipo de Uso: Público Valoración: 24.313,31 €

Título: Inventario de bens municipais de 1994

TRAMO: 0101

LOCALIZACIÓN

Coordenadas inicio: x: 609.744 y: 4.823.570

Coordenadas fin: x: 609.673 y: 4.823.488

Ref. Catastral: 27038A104090040000BE

Polígono: 104 Parcela: 09004

Outras referencias:

CARACTERÍSTICAS

Pavimento: Mistura bituminosa

Estado: Ben

Transito: Rodado

Ancho: 3,50 m

Lonxitude: 128,30 m

Superficie: 449,05 m2

SERVIZOS E AFECCIÓNS

- Beirarrúas Abastecemento Recollida de lixo
- Aparcadoiros Saneamento Liñas Alta Tensión
- Sinalización vertical Alumeado Liñas Media Tensión

TRAMO: 0102

LOCALIZACIÓN

Coordenadas inicio: x: 609.673 y: 4.823.488

Coordenadas fin: x: 609.674 y: 4.823.465

Ref. Catastral:

Polígono: Parcela:

Outras referencias:

CARACTERÍSTICAS

Pavimento: Mistura bituminosa

Estado: Ben

Transito: Rodado

Ancho: 2,00 m

Lonxitude: 22,83 m

Superficie: 45,66 m2

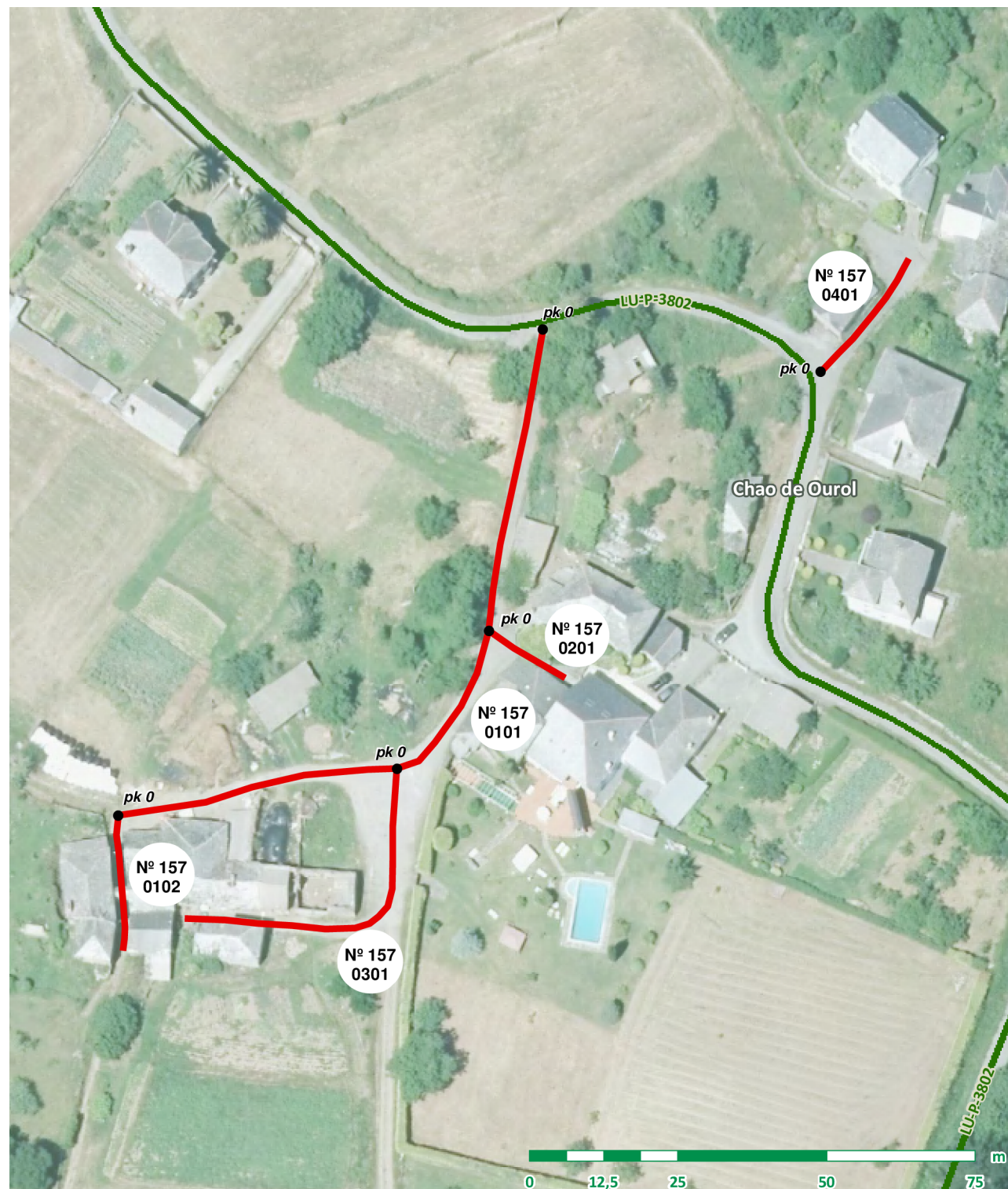
SERVIZOS E AFECCIÓNS

- Beirarrúas Abastecemento Recollida de lixo
- Aparcadoiros Saneamento Liñas Alta Tensión
- Sinalización vertical Alumeado Liñas Media Tensión

OUTROS

Ref. documentais: Inventario 1994 (nº ben: 280, nº tramo: 82)

Observacións:



TRAMO: 0201

LOCALIZACIÓN

Coordenadas inicio: x: 609.735 y: 4.823.519

Coordenadas fin: x: 609.748 y: 4.823.511

Ref. Catastral:

Polígono: Parcela:

Otras referencias:

CARACTERÍSTICAS

Pavimento: Formigón

Estado: Ben

Transito: Peonil

Ancho: 2,00 m

Lonxitude: 15,06 m

Superficie: 30,12 m2

SERVIZOS E AFECCIÓNS

- | | | |
|--|---|--|
| <input type="checkbox"/> Beirarrúas | <input checked="" type="checkbox"/> Abastecemento | <input type="checkbox"/> Recollida de lixo |
| <input type="checkbox"/> Aparcadoiros | <input type="checkbox"/> Saneamento | <input type="checkbox"/> Liñas Alta Tensión |
| <input type="checkbox"/> Sinalización vertical | <input checked="" type="checkbox"/> Alumeado | <input type="checkbox"/> Liñas Media Tensión |

FOTO
I
N
I
C
I
O



FOTO
F
I
N

TRAMO: 0301

LOCALIZACIÓN

Coordenadas inicio: x: 609.720 y: 4.823.496

Coordenadas fin: x: 609.684 y: 4.823.471

Ref. Catastral:

Polígono: Parcela:

Otras referencias:

CARACTERÍSTICAS

Pavimento: Mistura bituminosa

Estado: Ben

Transito: Rodado

Ancho: 10,00 m

Lonxitude: 58,74 m

Superficie: 587,40 m2

SERVIZOS E AFECCIÓNS

- | | | |
|--|---|--|
| <input type="checkbox"/> Beirarrúas | <input checked="" type="checkbox"/> Abastecemento | <input type="checkbox"/> Recollida de lixo |
| <input type="checkbox"/> Aparcadoiros | <input type="checkbox"/> Saneamento | <input type="checkbox"/> Liñas Alta Tensión |
| <input type="checkbox"/> Sinalización vertical | <input checked="" type="checkbox"/> Alumeado | <input type="checkbox"/> Liñas Media Tensión |

FOTO
I
N
I
C
I
O



FOTO
F
I
N

TRAMO: 0401

LOCALIZACIÓN

Coordenadas inicio: x: 609.791 y: 4.823.563

Coordenadas fin: x: 609.806 y: 4.823.582

Ref. Catastral:

Polígono: Parcela:

Otras referencias:

CARACTERÍSTICAS

Pavimento: Rego asfáltico

Estado: Ben

Transito: Rodado

Ancho: 2,20 m

Lonxitude: 24,21 m

Superficie: 53,26 m2

SERVIZOS E AFECCIÓNS

- | | | |
|--|---|--|
| <input type="checkbox"/> Beirarrúas | <input checked="" type="checkbox"/> Abastecemento | <input type="checkbox"/> Recollida de lixo |
| <input type="checkbox"/> Aparcadoiros | <input type="checkbox"/> Saneamento | <input type="checkbox"/> Liñas Alta Tensión |
| <input type="checkbox"/> Sinalización vertical | <input type="checkbox"/> Alumeado | <input type="checkbox"/> Liñas Media Tensión |





Nº DE BEN: 158

NOME: Pista de campo de fútbol a Sabucedo

PARROQUIA: Oulol

CATEGORÍA: Rede secundaria

CATALOGACIÓN

Natureza: Rústica Tipo de Uso: Público Valoración: 21.109,41 €

Título: Inventario de bens municipais de 2013

TRAMO: 0101

LOCALIZACIÓN

Coordenadas inicio: x: 608.750 y: 4.823.848

Coordenadas fin: x: 608.113 y: 4.822.845

Ref. Catastral: 27038A071090010000AX

Polígono: 071 Parcela: 09001

Outras referencias:
27038A099090070000AG

CARACTERÍSTICAS

Pavimento: Zahorra

Estado: Regular

Transito: Rodado

Ancho: 3,20 m

Lonxitude: 1.293,47 m

Superficie: 4.139,10 m2

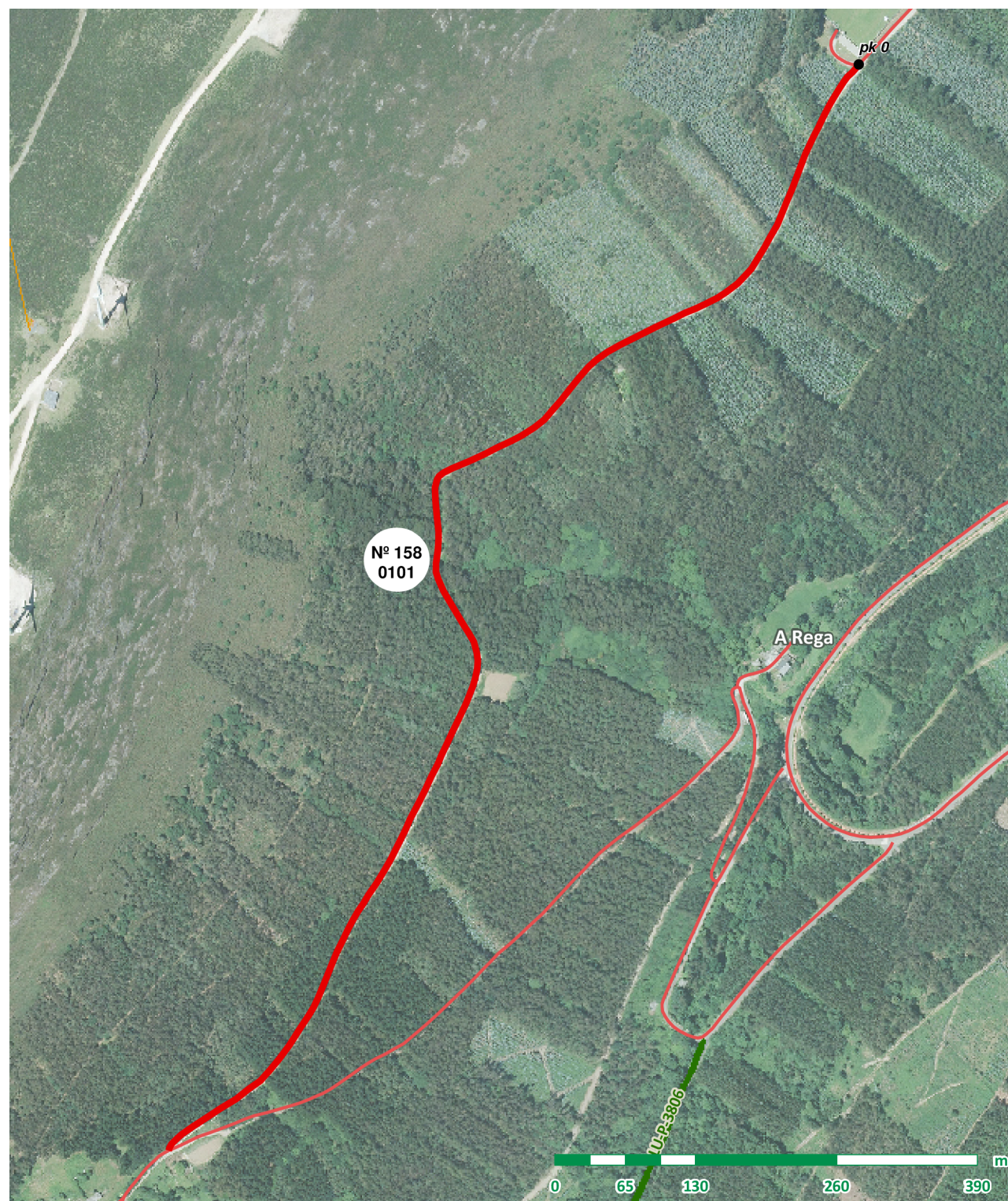
SERVIZOS E AFECCIÓNS

- Beirarrúas Abastecemento Recollida de lixo
- Aparcadoiros Saneamento Liñas Alta Tensión
- Sinalización vertical Alumeado Liñas Media Tensión

OUTROS

Ref. documentais: Inventario 2013 (nº ben: 386, nº tramo: 173)

Observacións:





Nº DE BEN: 159

NOME: Acceso a A Rega

PARROQUIA: Oourol

CATEGORÍA: Rede secundaria

CATALOGACIÓN

Natureza: Rústica Tipo de Uso: Público Valoración: 2.192,58 €

Título: Uso inmemorial

TRAMO: 0101

LOCALIZACIÓN

Coordenadas inicio: x: 608.638 y: 4.823.273

Coordenadas fin: x: 608.694 y: 4.823.320

Ref. Catastral: 27038A102090020000BQ

Polígono: 102 Parcela: 09002

Outras referencias:

CARACTERÍSTICAS

Pavimento: Rego asfáltico

Estado: Regular

Transito: Rodado


Ancho: 2,40 m

Lonxitude: 76,77 m

Superficie: 184,25 m2

SERVIZOS E AFECCIÓNIS

- Beirarrúas Abastecemento Recollida de lixo
- Aparcadoiros Saneamento Liñas Alta Tensión
- Sinalización vertical Alumeado Liñas Media Tensión



OUTROS

Ref. documentais:

Observacións:



Nº DE BEN: 160

NOME: LU-540 (tramo cedido)

PARROQUIA: Oourol

CATEGORÍA: Rede secundaria

CATALOGACIÓN

Natureza: Rústica

Tipo de Uso: Público

Valoración: 85.965,18 €

Título: Cesión Xunta de Galicia

TRAMO: 0101

LOCALIZACIÓN

Coordenadas inicio: x: 609.024 y: 4.822.860

Coordenadas fin: x: 609.101 y: 4.823.272

Ref. Catastral: 27038A164090030000BE

Polígono: 164 Parcela: 09003

Outras referencias:
27038A100090050000BZ, 27038A101090130000BS

CARACTERÍSTICAS

Pavimento: Mistura bituminosa

Estado: Ben

Transito: Rodado

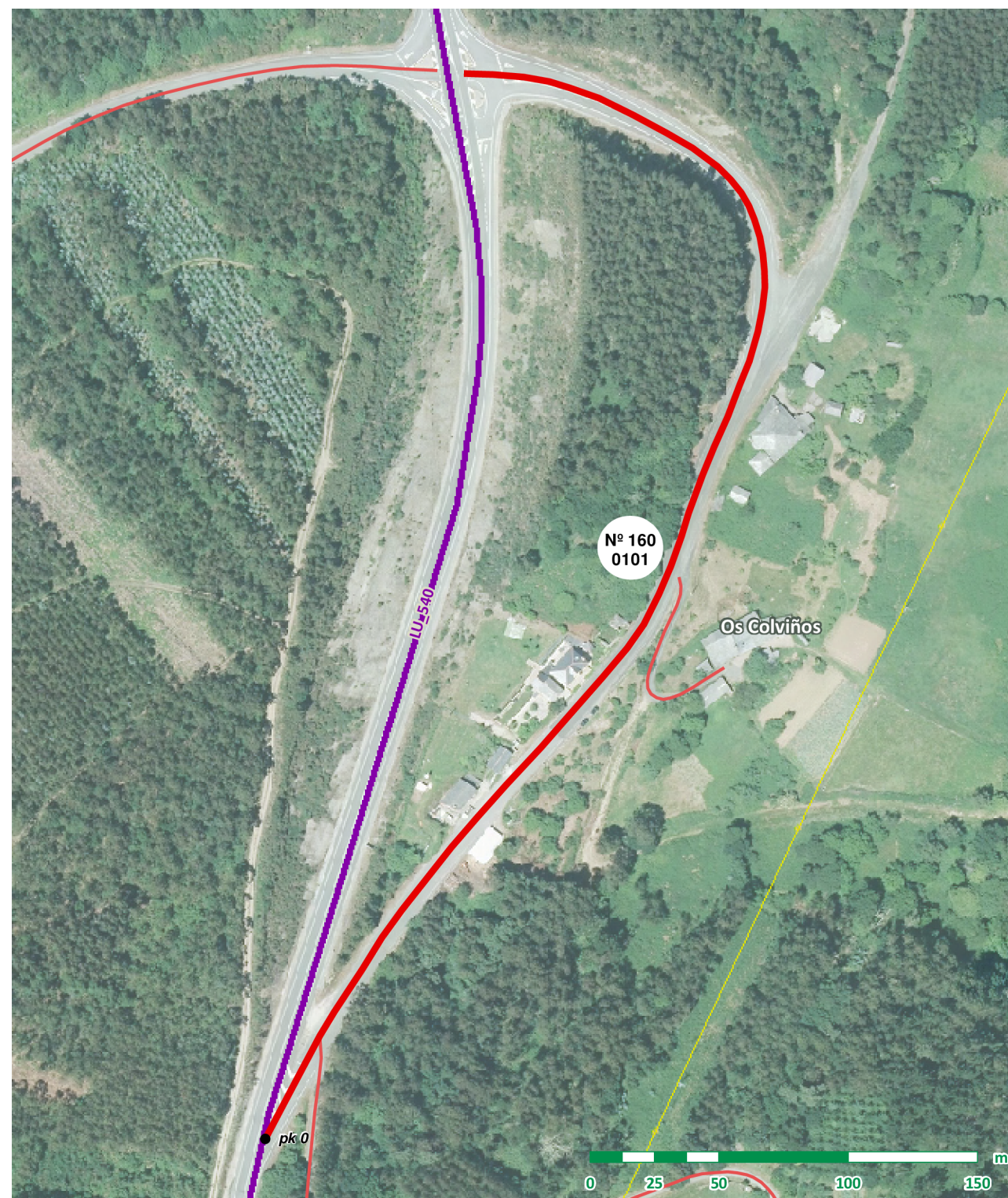
Ancho: 7,50 m

Lonxitude: 545,81 m

Superficie: 4.093,58 m2

SERVIZOS E AFECCIÓNS

- | | | |
|---|--|--|
| <input type="checkbox"/> Beirarrúas | <input type="checkbox"/> Abastecemento | <input type="checkbox"/> Recollida de lixo |
| <input type="checkbox"/> Aparcadoiros | <input type="checkbox"/> Saneamento | <input type="checkbox"/> Liñas Alta Tensión |
| <input checked="" type="checkbox"/> Sinalización vertical | <input type="checkbox"/> Alumeado | <input type="checkbox"/> Liñas Media Tensión |



OUTROS

Ref. documentais: Acordo de alteración de titularidade (Xunta de Galicia). Real Decreto 154/2011 (DOGA 27/07/2011)

Observacións:



Nº DE BEN: 161

NOME: Acceso a Sabucedo

PARROQUIA: Oul

CATEGORÍA: Rede secundaria

CATALOGACIÓN

Natureza: Rústica Tipo de Uso: Público Valoración: 29.698,35 €

Título: Inventario de bens municipais de 1994

TRAMO: 0101

LOCALIZACIÓN

Coordenadas inicio: x: 608.619 y: 4.823.093

Coordenadas fin: x: 608.010 y: 4.822.765

Ref. Catastral: 27038A099090080000AQ

Polígono: 099 Parcela: 09008

Outras referencias:
27038A099090060000AY

CARACTERÍSTICAS

Pavimento: Rego asfáltico

Estado: Regular

Transito: Rodado

Ancho: 2,40 m

Lonxitude: 1.039,86 m

Superficie: 2.495,66 m2

SERVIZOS E AFECCIÓNS

- Beirarrúas
- Abastecemento
- Recollida de lixo
- Aparcadoiros
- Saneamento
- Liñas Alta Tensión
- Sinalización vertical
- Alumeado
- Liñas Media Tensión

OUTROS

Ref. documentais: Inventario 1994 (nº ben: 230, nº tramo: 34)

Observacións: Tramo 0101: Pavimento de formigón entre as vivendas.

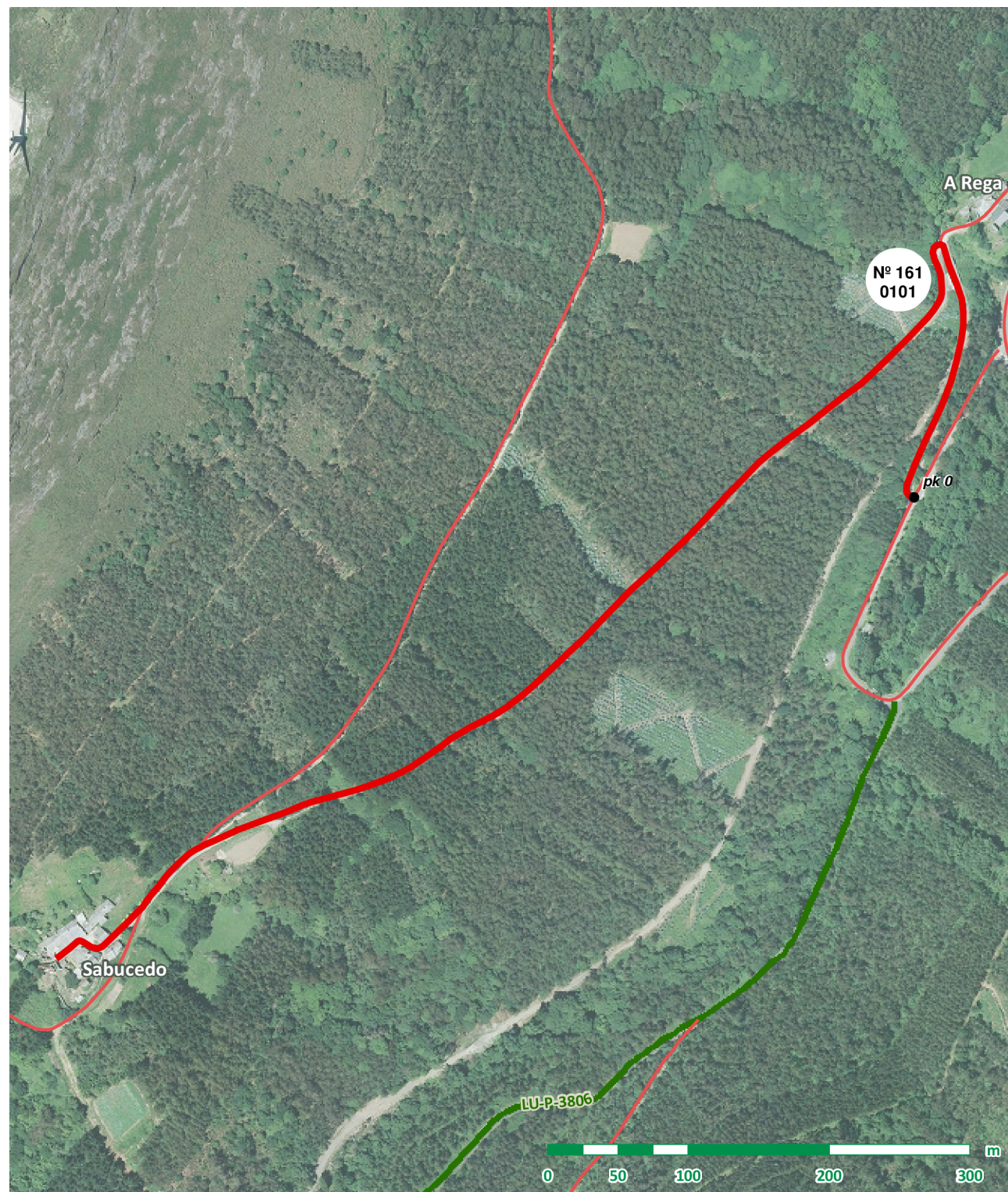


FOTO INICIO

FOTO FIN



Nº DE BEN: 162

NOME: Acceso a Os Colviños

PARROQUIA: Oourol

CATEGORÍA: Rede secundaria

CATALOGACIÓN

Natureza: Rústica Tipo de Uso: Público Valoración: 2.678,57 €

Título: Inventario de bens municipais de 1994

TRAMO: 0101

LOCALIZACIÓN

Coordenadas inicio: x: 609.184 y: 4.823.077

Coordenadas fin: x: 609.202 y: 4.823.042

Ref. Catastral: 27038A101090070000BI

Polígono: 101 Parcela: 09007

Outras referencias:

CARACTERÍSTICAS

Pavimento: Rego asfáltico

Estado: Regular

Transito: Rodado

Ancho: 2,80 m

Lonxitude: 80,39 m

Superficie: 225,09 m2

SERVIZOS E AFECCIÓNONS

- Beirarrúas Abastecemento Recollida de lixo
- Aparcadoiros Saneamento Liñas Alta Tensión
- Sinalización vertical Alumeado Liñas Media Tensión



OUTROS

Ref. documentais: Inventario 1994 (nº ben: 231, nº tramo: 35)

Observacións:



Nº DE BEN: 163

NOME: Paseo da Rega (tramo cedido LU-540)

PARROQUIA: Oourol

CATEGORÍA: Rede principal

CATALOGACIÓN

Natureza: Rústica Tipo de Uso: Público Valoración: 32.395,86 €

Título: Cesión Xunta de Galicia

TRAMO: 0101

LOCALIZACIÓN

Coordenadas inicio: x: 608.781 y: 4.823.129

Coordenadas fin: x: 608.680 y: 4.823.198

Ref. Catastral: 27038A099090100000AG

Polígono: 099 Parcela: 09010

Outras referencias:
27038A099090110000AQ

CARACTERÍSTICAS

Pavimento: Rego asfáltico

Estado: Ben

Transito: Rodado

Ancho: 4,20 m

Lonxitude: 550,95 m

Superficie: 2.313,99 m2

SERVIZOS E AFECCIÓNNS

- Beirarrúas Abastecemento Recollida de lixo
- Aparcadoiros Saneamento Liñas Alta Tensión
- Sinalización vertical Alumeado Liñas Media Tensión



OUTROS

Ref. documentais: Acordo de alteración de titularidade (Xunta de Galicia). Real Decreto 77/2013 (DOGA 31/05/2013)

Observacións:



Nº DE BEN: 164

NOME: Acceso a Escourido

PARROQUIA: Oourol

CATEGORÍA: Rede secundaria

CATALOGACIÓN

Natureza: Rústica Tipo de Uso: Público Valoración: 13.930,5 €

Título: Uso inmemorial

TRAMO: 0101

LOCALIZACIÓN

Coordenadas inicio: x: 609.045 y: 4.822.900

Coordenadas fin: x: 609.243 y: 4.822.799

Ref. Catastral: 27038A163090050000BY

Polígono: 163 Parcela: 09005

Outras referencias:

CARACTERÍSTICAS

Pavimento: Rego asfáltico

Estado: Regular

Transito: Rodado

Ancho: 3,00 m

Lonxitude: 390,21 m

Superficie: 1.170,63 m2

SERVIZOS E AFECCIÓNS

- Beirarrúas Abastecemento Recollida de lixo
- Aparcadoiros Saneamento Liñas Alta Tensión
- Sinalización vertical Alumeado Liñas Media Tensión

OUTROS

Ref. documentais:

Observacións:





Nº DE BEN: 165

NOME: Pista de Xan Branco a Chao da Roca

PARROQUIA: Oourol

CATEGORÍA: Rede principal

CATALOGACIÓN

Natureza: Rústica Tipo de Uso: Público Valoración: 266.733,74 €

Título: Inventario de bens municipais de 1994

TRAMO: 0101

LOCALIZACIÓN

Coordenadas inicio: x: 609.112 y: 4.821.273

Coordenadas fin: x: 611.525 y: 4.824.813

Ref. Catastral: 27038A152090020000BB

Polígono: 152 Parcela: 09002

Outras referencias:

27038A155090090000BD, 27038A161090010000BO,
27038A162090010000BQ, 27038A151090100000BR,
27038A156090020000BA, 27038A185090060000BW

CARACTERÍSTICAS

Pavimento: Rego asfáltico

Estado: Regular

Transito: Rodado

Ancho: 4,60 m

Lonxitude: 4.872,74 m

Superficie: 22.414,60 m2

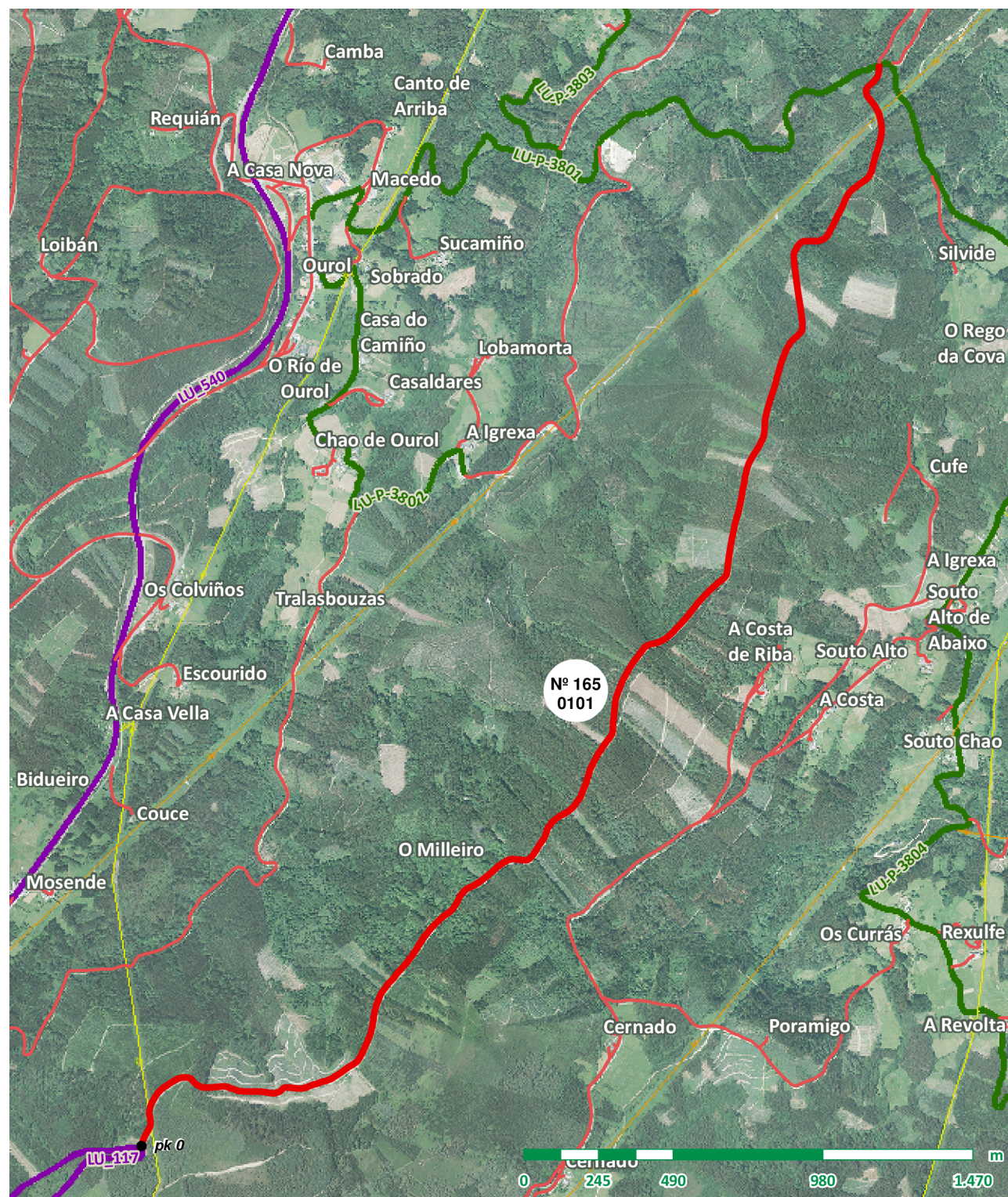
SERVIZOS E AFECCIÓNS

- | | | |
|---|--|---|
| <input type="checkbox"/> Beirarrúas | <input type="checkbox"/> Abastecemento | <input type="checkbox"/> Recollida de lixo |
| <input type="checkbox"/> Aparcadoiros | <input type="checkbox"/> Saneamento | <input checked="" type="checkbox"/> Liñas Alta Tensión |
| <input checked="" type="checkbox"/> Sinalización vertical | <input type="checkbox"/> Alumeado | <input checked="" type="checkbox"/> Liñas Media Tensión |

OUTROS

Ref. documentais: Inventario 1994 (nº ben: 278, nº tramo: 80)

Observacións:





Nº DE BEN: 166

NOME: Acceso a A Carballa

PARROQUIA: Oourol

CATEGORÍA: Rede secundaria

CATALOGACIÓN

Natureza: Rústica Tipo de Uso: Público Valoración: 8.244,18 €

Título: Uso inmemorial

TRAMO: 0101

LOCALIZACIÓN

Coordenadas inicio: x: 608.467 y: 4.822.722

Coordenadas fin: x: 608.256 y: 4.822.520

Ref. Catastral: 27038A100090010000BI

Polígono: 100 Parcela: 09001

Outras referencias:

CARACTERÍSTICAS

Pavimento: Rego asfáltico

Estado: Mal

Transito: Rodado

Ancho: 2,20 m

Lonxitude: 356,89 m

Superficie: 785,16 m2

SERVIZOS E AFECCIÓNNS

- Beirarrúas Abastecemento Recollida de lixo
- Aparcadoiros Saneamento Liñas Alta Tensión
- Sinalización vertical Alumeado Liñas Media Tensión

OUTROS

Ref. documentais:

Observacións:



FOTO INICIO

FOTO FIN



Nº DE BEN: 167

NOME: Acceso a Couce

PARROQUIA: Oourol

CATEGORÍA: Rede secundaria

CATALOGACIÓN

Natureza: Rústica Tipo de Uso: Público Valoración: 6.162,35 €

Título: Inventario de bens municipais de 1994

TRAMO: 0101

LOCALIZACIÓN

Coordenadas inicio: x: 609.018 y: 4.822.516

Coordenadas fin: x: 609.082 y: 4.822.356

Ref. Catastral: 27038A163090030000BA

Polígono: 163 Parcela: 09003

Outras referencias:
27038A163090100000BQ

CARACTERÍSTICAS

Pavimento: Rego asfáltico

Estado: Mal

Transito: Rodado

Ancho: 3,00 m

Lonxitude: 195,63 m

Superficie: 586,89 m2

SERVIZOS E AFECCIÓNONS

- | | | |
|--|--|---|
| <input type="checkbox"/> Beirarrúas | <input type="checkbox"/> Abastecemento | <input type="checkbox"/> Recollida de lixo |
| <input type="checkbox"/> Aparcadoiros | <input type="checkbox"/> Saneamento | <input type="checkbox"/> Liñas Alta Tensión |
| <input type="checkbox"/> Sinalización vertical | <input type="checkbox"/> Alumeado | <input checked="" type="checkbox"/> Liñas Media Tensión |

FOTO INICIO

FOTO FIN



OUTROS

Ref. documentais: Inventario 1994 (nº ben: 232, nº tramo: 36)

Observacións:



Nº DE BEN: 168

NOME: Acceso a Sabucedo

PARROQUIA: Oourol

CATEGORÍA: Rede secundaria

CATALOGACIÓN

Natureza: Rústica Tipo de Uso: Público Valoración: 14.172,58 €

Título: Uso inmemorial

TRAMO: 0101

LOCALIZACIÓN

Coordenadas inicio: x: 607.561 y: 4.822.032

Coordenadas fin: x: 608.072 y: 4.822.802

Ref. Catastral: 27038A099090050000AB

Polígono: 099 Parcela: 09005

Outras referencias:

CARACTERÍSTICAS

Pavimento: Terra

Estado: Mal

Transito: Rodado

Ancho: 3,00 m

Lonxitude: 1.397,69 m

Superficie: 4.193,07 m2

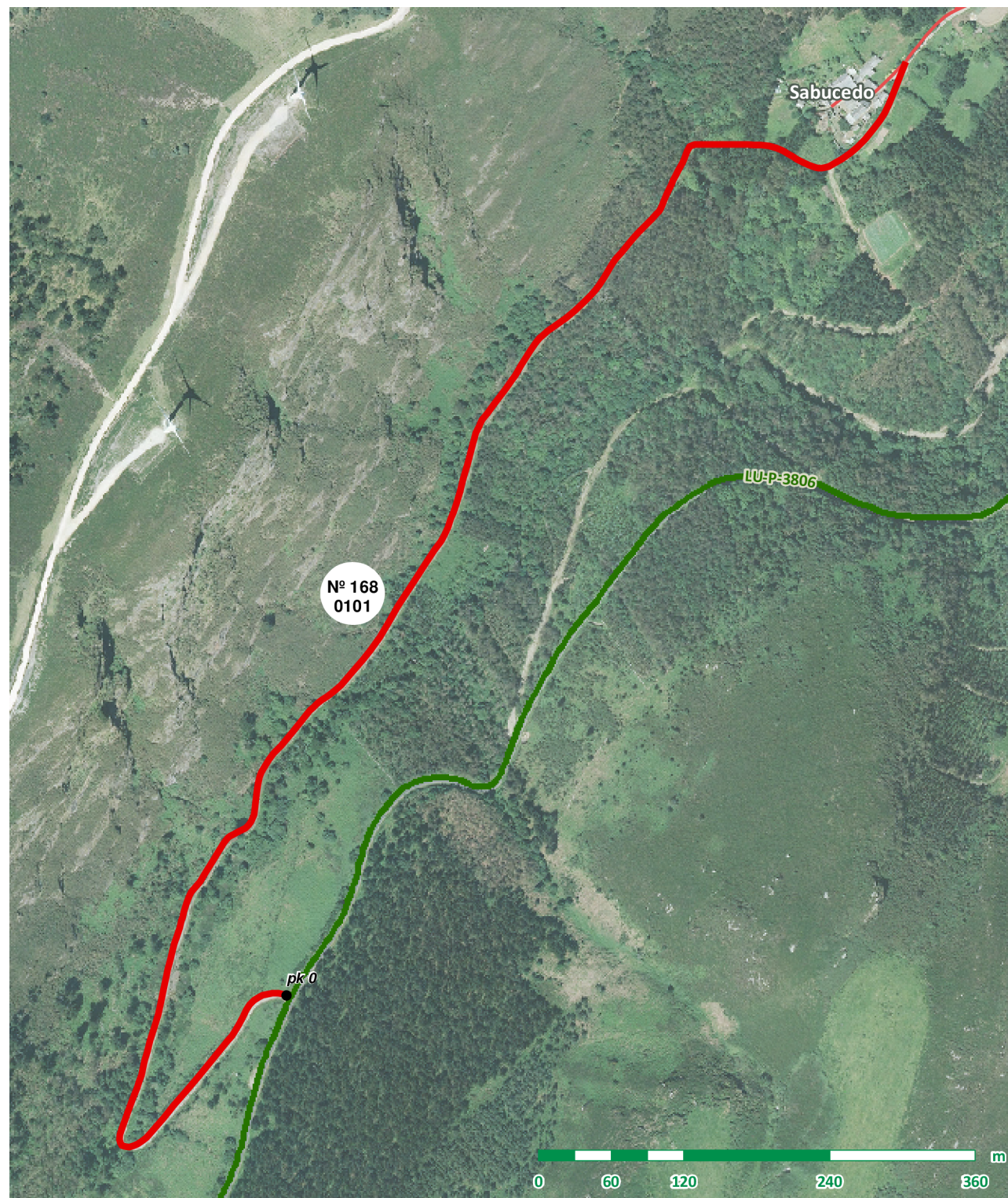
SERVIZOS E AFECCIÓNIS

- Beirarrúas Abastecemento Recollida de lixo
- Aparcadoiros Saneamento Liñas Alta Tensión
- Sinalización vertical Alumeado Liñas Media Tensión

OUTROS

Ref. documentais:

Observacións:





Nº DE BEN: 169

NOME: Acceso a Bidueiro

PARROQUIA: Oourol

CATEGORÍA: Rede secundaria

CATALOGACIÓN

Natureza: Rústica Tipo de Uso: Público Valoración: 17.732,19 €

Título: Inventario de bens municipais de 2013

TRAMO: 0101

LOCALIZACIÓN

Coordenadas inicio: x: 608.569 y: 4.822.005

Coordenadas fin: x: 608.673 y: 4.822.468

Ref. Catastral: 27038A164090040000BS

Polígono: 164 Parcela: 09004

Outras referencias:
27038A164090020000BJ, 27038A166090050000BT,
27038A166090040000BL

CARACTERÍSTICAS

Pavimento: Rego asfáltico

Estado: Regular

Transito: Rodado

Ancho: 2,80 m

Lonxitude: 532,18 m

Superficie: 1.490,10 m²


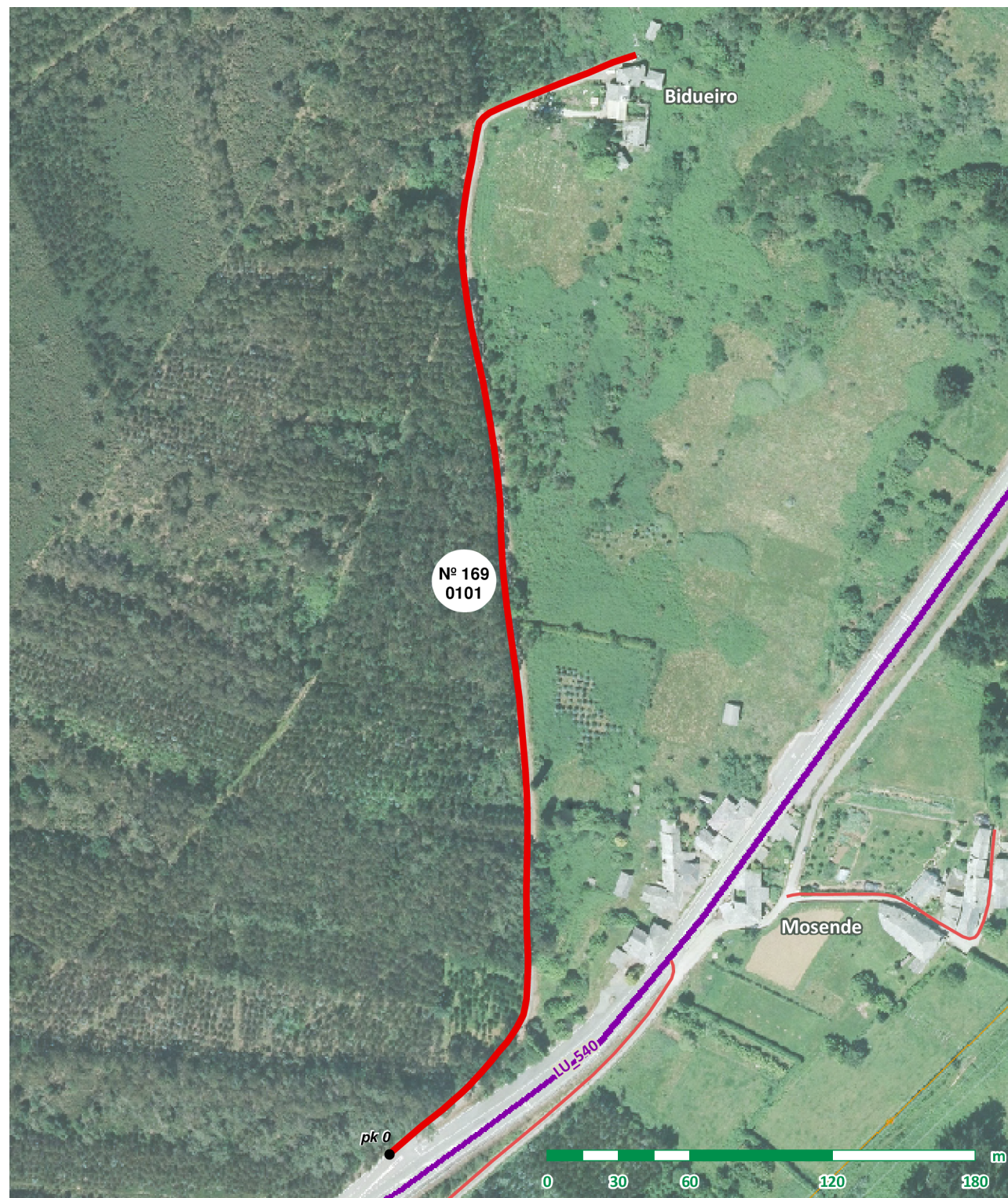
SERVIZOS E AFECCIÓNS

- Beirarrúas Abastecemento Recollida de lixo
- Aparcadoiros Saneamento Liñas Alta Tensión
- Sinalización vertical Alumeado Liñas Media Tensión

OUTROS

Ref. documentais: Inventario 2013 (nº ben: 383, nº tramo: 170)

Observacións:





Nº DE BEN: 170

NOME: Acceso a Mosende

PARROQUIA: Oul

CATEGORÍA: Rede secundaria

CATALOGACIÓN

Natureza: Rústica Tipo de Uso: Público Valoración: 4.996,45 €
Título: Inventario de bens municipais de 1994

TRAMO: 0101

LOCALIZACIÓN

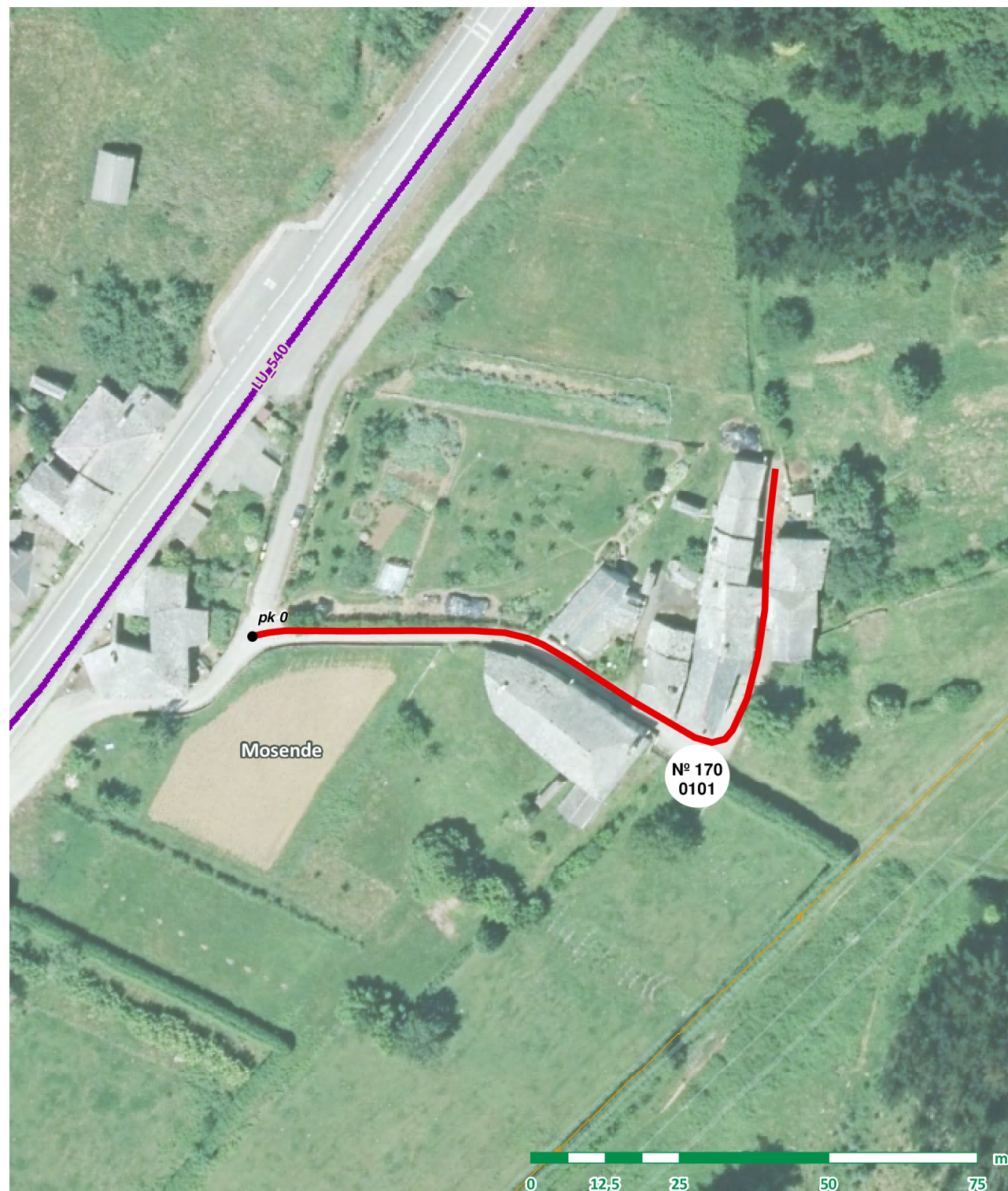
Coordenadas inicio: x: 608.736 y: 4.822.114
Coordenadas fin: x: 608.824 y: 4.822.142
Ref. Catastral: 27038A185090040000BU
Polígono: 185 Parcela: 09004
Outras referencias:

CARACTERÍSTICAS

Pavimento: Rego asfáltico
Estado: Regular
Transito: Rodado
Ancho: 3,20 m
Lonxitude: 131,21 m
Superficie: 419,87 m2

SERVIZOS E AFECCIÓNNS

- Beirarrúas Abastecemento Recollida de lixo
- Aparcadoiros Saneamento Liñas Alta Tensión
- Sinalización vertical Alumeado Liñas Media Tensión



OUTROS

Ref. documentais: Inventario 1994 (nº ben: 360, nº tramo: 165)

Observacións:



Nº DE BEN: 171

NOME: Pista de Mosende a Chao de Orouro

PARROQUIA: Orouro

CATEGORÍA: Rede secundaria

CATALOGACIÓN

Natureza: Rústica Tipo de Uso: Público Valoración: 60.002,1 €

Título: Uso inmemorial

TRAMO: 0101

LOCALIZACIÓN

Coordenadas inicio: x: 608.688 y: 4.822.087

Coordenadas fin: x: 609.823 y: 4.823.363

Ref. Catastral: 27038A163090090000BL

Polígono: 163 Parcela: 09009

Outras referencias:
27038A166090050000BT, 27038A104090060000BZ

CARACTERÍSTICAS

Pavimento: Zahorra

Estado: Mal

Transito: Rodado

Ancho: 4,00 m

Lonxitude: 3.333,45 m

Superficie: 13.333,80 m²

SERVIZOS E AFECCIÓNS

- | | | |
|---|--|---|
| <input type="checkbox"/> Beirarrúas | <input type="checkbox"/> Abastecemento | <input type="checkbox"/> Recollida de lixo |
| <input type="checkbox"/> Aparcadoiros | <input type="checkbox"/> Saneamento | <input checked="" type="checkbox"/> Liñas Alta Tensión |
| <input checked="" type="checkbox"/> Sinalización vertical | <input type="checkbox"/> Alumeado | <input checked="" type="checkbox"/> Liñas Media Tensión |

OUTROS

Ref. documentais:

Observacións:

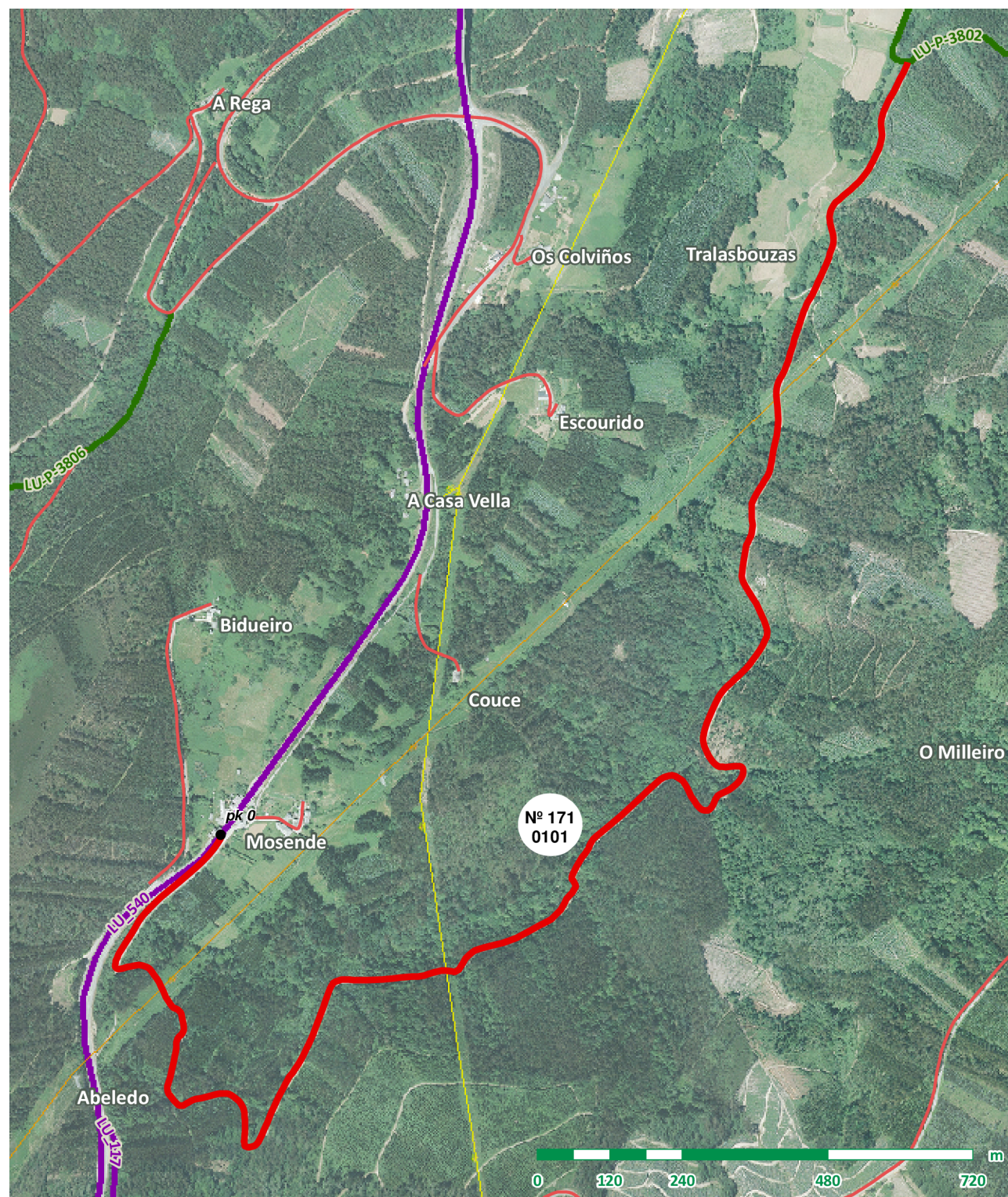


FOTO INICIO

FOTO FIN



Nº DE BEN: 172

NOME: Acceso a Cernado

PARROQUIA: Oourol

CATEGORÍA: Rede secundaria

CATALOGACIÓN

Natureza: Rústica

Tipo de Uso: Público

Valoración: 16.690,97 €

Título: Uso inmemorial

TRAMO: 0101

LOCALIZACIÓN

Coordenadas inicio: x: 610.250 y: 4.820.974

Coordenadas fin: x: 610.546 y: 4.821.270

Ref. Catastral: 27038A160090020000BE

Polígono: 160 Parcela: 09002

Outras referencias:
27038A186090030000BD, 27038A160090010000BJ

CARACTERÍSTICAS

Pavimento: Rego asfáltico

Estado: Regular

Transito: Rodado

Ancho: 3,00 m

Lonxitude: 446,54 m

Superficie: 1.339,62 m2

SERVIZOS E AFECCIÓNS

- | | | |
|--|--|--|
| <input type="checkbox"/> Beirarrúas | <input type="checkbox"/> Abastecemento | <input type="checkbox"/> Recollida de lixo |
| <input type="checkbox"/> Aparcadoiros | <input type="checkbox"/> Saneamento | <input type="checkbox"/> Liñas Alta Tensión |
| <input type="checkbox"/> Sinalización vertical | <input type="checkbox"/> Alumeado | <input type="checkbox"/> Liñas Media Tensión |

TRAMO: 0201

LOCALIZACIÓN

Coordenadas inicio: x: 610.472 y: 4.821.165

Coordenadas fin: x: 610.498 y: 4.821.175

Ref. Catastral: 27038A160090020000BE

Polígono: 160 Parcela: 09002

Outras referencias:

CARACTERÍSTICAS

Pavimento: Rego asfáltico

Estado: Mal

Transito: Rodado

Ancho: 2,50 m

Lonxitude: 28,55 m

Superficie: 71,38 m2

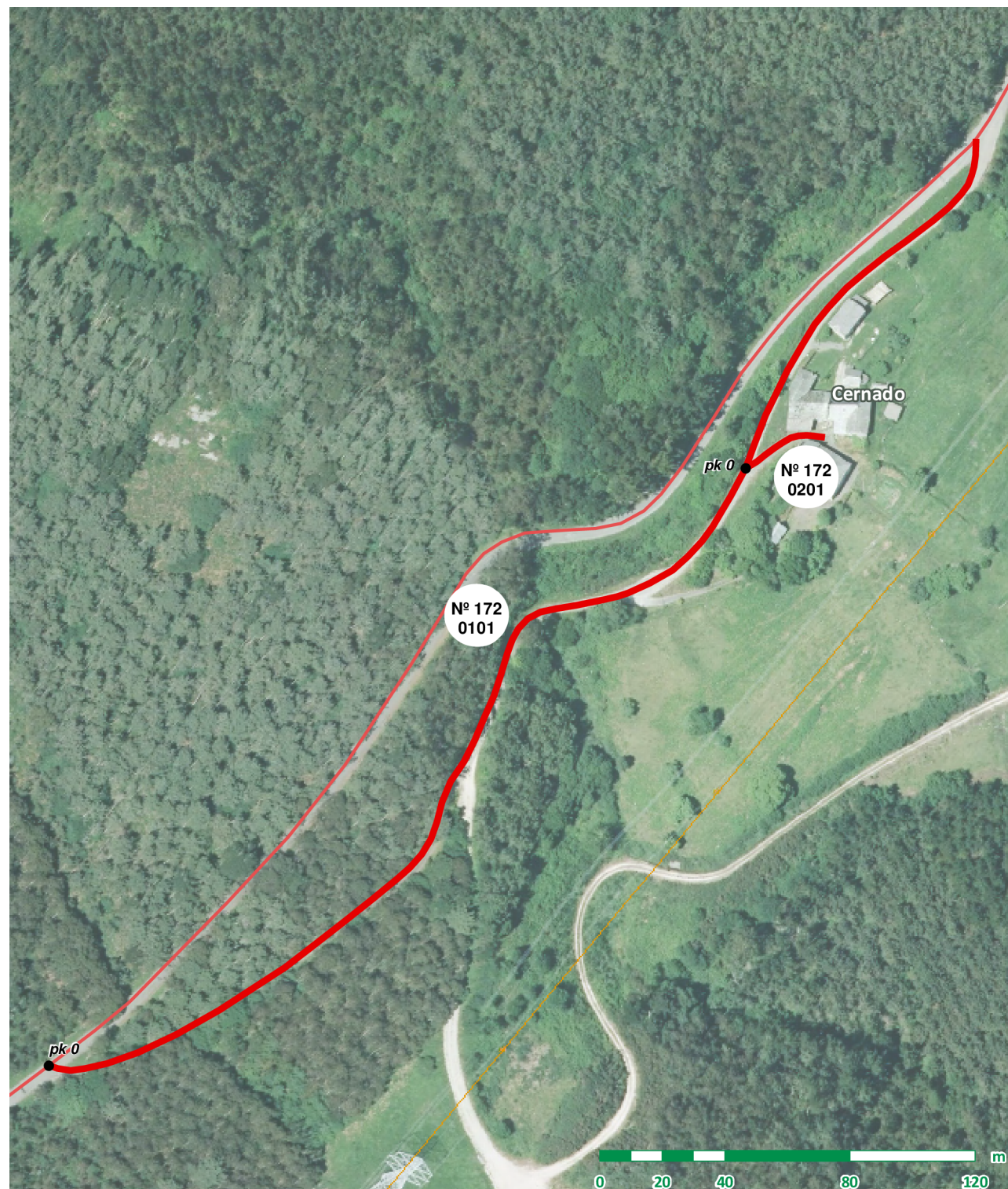
SERVIZOS E AFECCIÓNS

- | | | |
|--|--|--|
| <input type="checkbox"/> Beirarrúas | <input type="checkbox"/> Abastecemento | <input type="checkbox"/> Recollida de lixo |
| <input type="checkbox"/> Aparcadoiros | <input type="checkbox"/> Saneamento | <input type="checkbox"/> Liñas Alta Tensión |
| <input type="checkbox"/> Sinalización vertical | <input type="checkbox"/> Alumeado | <input type="checkbox"/> Liñas Media Tensión |

OUTROS

Ref. documentais:

Observacións:





Nº DE BEN: 173

NOME: Acceso a Xanceda

PARROQUIA: Oourol

CATEGORÍA: Rede secundaria

CATALOGACIÓN

Natureza: Rústica Tipo de Uso: Público Valoración: 28.146,51 €
Título: Uso inmemorial

TRAMO: 0101

LOCALIZACIÓN

Coordenadas inicio: x: 609.402 y: 4.820.878
Coordenadas fin: x: 609.731 y: 4.820.758
Ref. Catastral: 27038A185090070000BA
Polígono: 185 Parcela: 09007
Outras referencias: 27038A161090060000BI

CARACTERÍSTICAS

Pavimento: Mistura bituminosa
Estado: Ben
Transito: Rodado
Ancho: 3,00 m
Lonxitude: 446,77 m
Superficie: 1.340,31 m2

SERVIZOS E AFECCIÓNS

- Beirarrúas Abastecemento Recollida de lixo
Aparcadoiros Saneamento Liñas Alta Tensión
Sinalización vertical Alumeado Liñas Media Tensión

OUTROS

Ref. documentais:
Observacións: Tramo 0101: Últimos 25 m en formigón.





Nº DE BEN: 174

NOME: Acceso a Fraguellas

PARROQUIA: Orouro

CATEGORÍA: Rede secundaria

CATALOGACIÓN

Natureza: Rústica Tipo de Uso: Público Valoración: 14.065,28 €

Título: Inventario de bens municipais de 1994

TRAMO: 0101

LOCALIZACIÓN

Coordenadas inicio: x: 609.450 y: 4.820.842

Coordenadas fin: x: 609.054 y: 4.820.622

Ref. Catastral: 27038A184090060000BP

Polígono: 184 Parcela: 09006

Outras referencias:

CARACTERÍSTICAS

Pavimento: Rego asfáltico

Estado: Mal

Transito: Rodado

Ancho: 2,60 m

Lonxitude: 515,21 m

Superficie: 1.339,55 m2

SERVIZOS E AFECCIÓNIS

- Beirarrúas Abastecemento Recollida de lixo
- Aparcadoiros Saneamento Liñas Alta Tensión
- Sinalización vertical Alumeado Liñas Media Tensión

OUTROS

Ref. documentais: Inventario 1994 (nº ben: 349, nº tramo: 154)

Observacións:

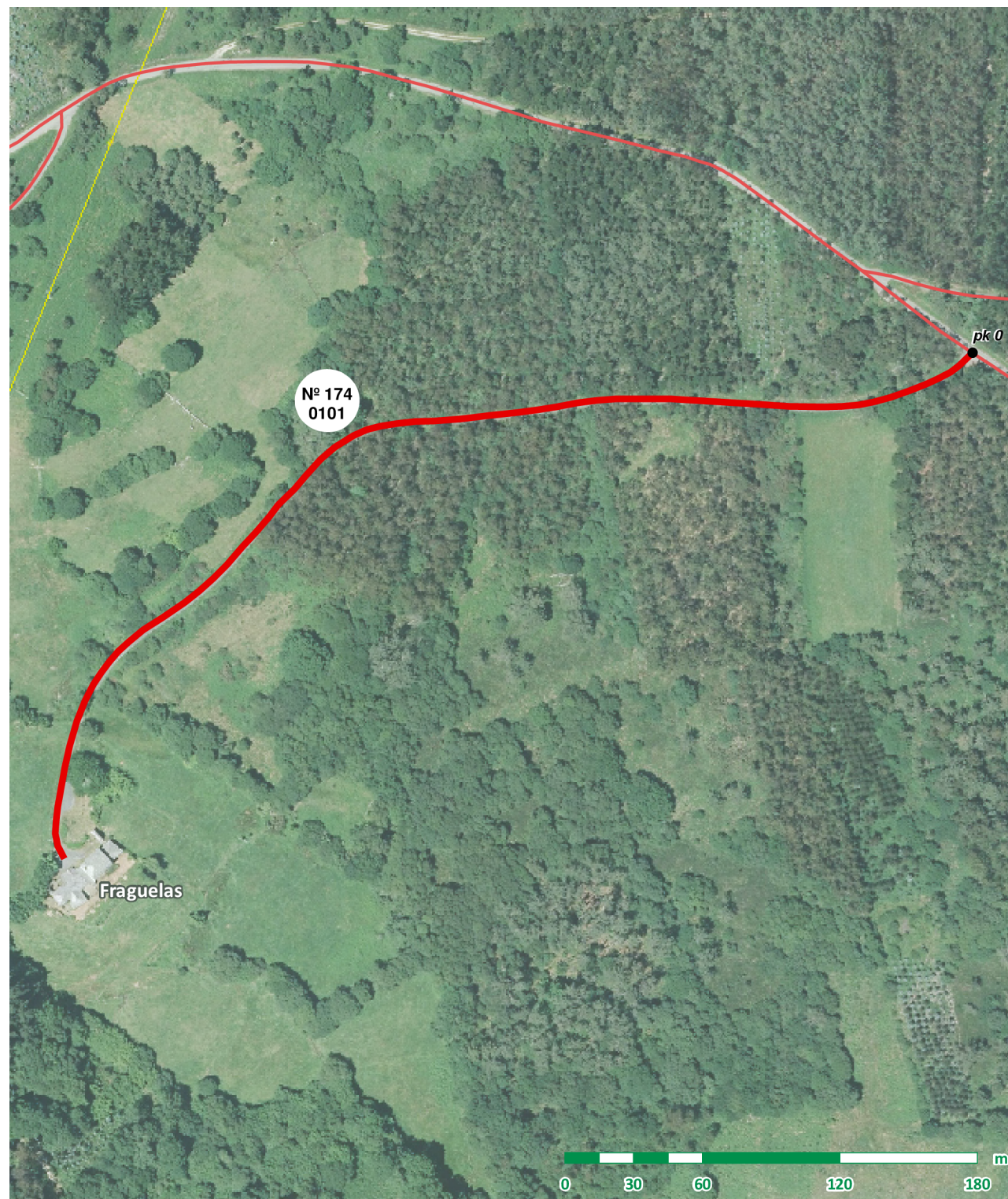


FOTO INICIO

FOTO FIN



Nº DE BEN: 175

NOME: Acceso a Penabade

PARROQUIA: Oul

CATEGORÍA: Rede secundaria

CATALOGACIÓN

Natureza: Rústica

Tipo de Uso: Público

Valoración: 21.024,64 €

Título: Inventario de bens municipais de 1994

TRAMO: 0101

LOCALIZACIÓN

Coordenadas inicio: x: 608.754 y: 4.820.812

Coordenadas fin: x: 609.052 y: 4.820.948

Ref. Catastral: 27038A184090030000BY

Polígono: 184 Parcela: 09003

Outras referencias:
27038A184090030000BY

CARACTERÍSTICAS

Pavimento: Rego asfáltico

Estado: Ben

Transito: Rodado

Ancho: 3,20 m

Lonxitude: 439,55 m

Superficie: 1.406,56 m2

SERVIZOS E AFECCIÓNS

- Beirarrúas
- Abastecemento
- Recollida de lixo
- Aparcadoiros
- Saneamento
- Liñas Alta Tensión
- Sinalización vertical
- Alumeado
- Liñas Media Tensión

TRAMO: 0201

LOCALIZACIÓN

Coordenadas inicio: x: 608.852 y: 4.820.756

Coordenadas fin: x: 608.890 y: 4.820.745

Ref. Catastral: 27038A184090030000BY

Polígono: 184 Parcela: 09003

Outras referencias:

CARACTERÍSTICAS

Pavimento: Rego asfáltico

Estado: Regular

Transito: Rodado

Ancho: 2,20 m

Lonxitude: 50,91 m

Superficie: 112,00 m2

SERVIZOS E AFECCIÓNS

- Beirarrúas
- Abastecemento
- Recollida de lixo
- Aparcadoiros
- Saneamento
- Liñas Alta Tensión
- Sinalización vertical
- Alumeado
- Liñas Media Tensión

OUTROS

Ref. documentais: Inventario 1994 (nº ben: 339, nº tramo: 144), Inventario 2013 (nº ben: 388, nº tramo: 175)

Observacións:





Nº DE BEN: 176

NOME: Acceso a Xanceda

PARROQUIA: Oourol

CATEGORÍA: Rede secundaria

CATALOGACIÓN

Natureza: Rústica Tipo de Uso: Público Valoración: 934,27 €

Título: Inventario de bens municipais de 1994

TRAMO: 0101

LOCALIZACIÓN

Coordenadas inicio: x: 609.742 y: 4.820.550

Coordenadas fin: x: 609.719 y: 4.820.538

Ref. Catastral: 27038A187090080000BR

Polígono: 187 Parcela: 09008

Outras referencias:

CARACTERÍSTICAS

Pavimento: Rego asfáltico

Estado: Regular

Transito: Rodado

Ancho: 3,00 m

Lonxitude: 26,17 m

Superficie: 78,51 m2

SERVIZOS E AFECCIÓNS

- Beirarrúas Abastecemento Recollida de lixo
- Aparcadoiros Saneamento Liñas Alta Tensión
- Sinalización vertical Alumeado Liñas Media Tensión



OUTROS

Ref. documentais: Inventario 1994 (nº ben: 348, nº tramo: 153)

Observacións:



Nº DE BEN: 177

NOME: Pista de Xanceda a Chao das Medas

PARROQUIA: Oourol

CATEGORÍA: Rede secundaria

CATALOGACIÓN

Natureza: Rústica Tipo de Uso: Público Valoración: 28.498,22 €

Título: Inventario de bens municipais de 1994

TRAMO: 0101

LOCALIZACIÓN

Coordenadas inicio: x: 609.725 y: 4.820.633

Coordenadas fin: x: 609.777 y: 4.820.309

Ref. Catastral: 27038A186090020000BR

Polígono: 186 Parcela: 09002

Outras referencias:

CARACTERÍSTICAS

Pavimento: Rego asfáltico

Estado: Regular

Transito: Rodado

Ancho: 3,00 m

Lonxitude: 374,44 m

Superficie: 1.123,32 m2

SERVIZOS E AFECCIÓNS

- Beirarrúas, Abastecemento, Recollida de lixo, Aparcadoiros, Saneamento, Liñas Alta Tensión, Sinalización vertical, Alumeado, Liñas Media Tensión

TRAMO: 0201

LOCALIZACIÓN

Coordenadas inicio: x: 609.786 y: 4.820.319

Coordenadas fin: x: 609.420 y: 4.820.257

Ref. Catastral: 27038A186090020000BR

Polígono: 186 Parcela: 09002

Outras referencias:

CARACTERÍSTICAS

Pavimento: Rego asfáltico

Estado: Mal

Transito: Rodado

Ancho: 2,70 m

Lonxitude: 533,71 m

Superficie: 1.441,02 m2

SERVIZOS E AFECCIÓNS

- Beirarrúas, Abastecemento, Recollida de lixo, Aparcadoiros, Saneamento, Liñas Alta Tensión, Sinalización vertical, Alumeado, Liñas Media Tensión

OUTROS

Ref. documentais: Inventario 1994 (nº ben: 348, nº tramo: 153)

Observacións:





Nº DE BEN: 178

NOME: Acceso a As Ucheiras

PARROQUIA: Oul

CATEGORÍA: Rede secundaria

CATALOGACIÓN

Natureza: Rústica Tipo de Uso: Público Valoración: 10.015,74 €

Título: Inventario de bens municipais de 2013

TRAMO: 0101

LOCALIZACIÓN

Coordenadas inicio: x: 608.827 y: 4.820.386

Coordenadas fin: x: 608.902 y: 4.820.304

Ref. Catastral: 27038A184090050000BQ

Polígono: 184 Parcela: 09005

Outras referencias:

CARACTERÍSTICAS

Pavimento: Mistura bituminosa

Estado: Ben

Transito: Rodado

Ancho: 3,00 m

Lonxitude: 120,25 m

Superficie: 360,75 m2

SERVIZOS E AFECCIÓNS

- Beirarrúas
- Abastecemento
- Recollida de lixo
- Aparcadoiros
- Saneamento
- Liñas Alta Tensión
- Sinalización vertical
- Alumeado
- Liñas Media Tensión

TRAMO: 0102

LOCALIZACIÓN

Coordenadas inicio: x: 608.902 y: 4.820.304

Coordenadas fin: x: 608.956 y: 4.820.350

Ref. Catastral: 27038A184090050000BQ

Polígono: 184 Parcela: 09005

Outras referencias:

CARACTERÍSTICAS

Pavimento: Rego asfáltico

Estado: Mal

Transito: Rodado

Ancho: 3,00 m

Lonxitude: 77,46 m

Superficie: 232,38 m2


SERVIZOS E AFECCIÓNS

- Beirarrúas
- Abastecemento
- Recollida de lixo
- Aparcadoiros
- Saneamento
- Liñas Alta Tensión
- Sinalización vertical
- Alumeado
- Liñas Media Tensión

OUTROS

Ref. documentais: Inventario 2013 (nº ben: 381, nº tramo: 168)

Observacións:





Nº DE BEN: 179

NOME: Pista de ETAP a captación

PARROQUIA: Orouro

CATEGORÍA: Rede secundaria

CATALOGACIÓN

Natureza: Rústica Tipo de Uso: Público Valoración: 8.436,76 €
Título: Uso inmemorial

TRAMO: 0101

LOCALIZACIÓN

Coordenadas inicio: x: 608.902 y: 4.820.304
Coordenadas fin: x: 608.869 y: 4.820.283
Ref. Catastral:
Polígono: Parcela:
Outras referencias:

CARACTERÍSTICAS

Pavimento: Terra
Estado: Regular
Transito: Peonil
Ancho: 1,50 m
Lonxitude: 39,37 m
Superficie: 59,06 m2

SERVIZOS E AFECCIÓNS

- Beirarrúas, Abastecemento, Recollida de lixo, Aparcadoiros, Saneamento, Liñas Alta Tensión, Sinalización vertical, Alumeado, Liñas Media Tensión

TRAMO: 0102

LOCALIZACIÓN

Coordenadas inicio: x: 608.854 y: 4.820.257
Coordenadas fin: x: 607.880 y: 4.819.985
Ref. Catastral:
Polígono: Parcela:
Outras referencias:

CARACTERÍSTICAS

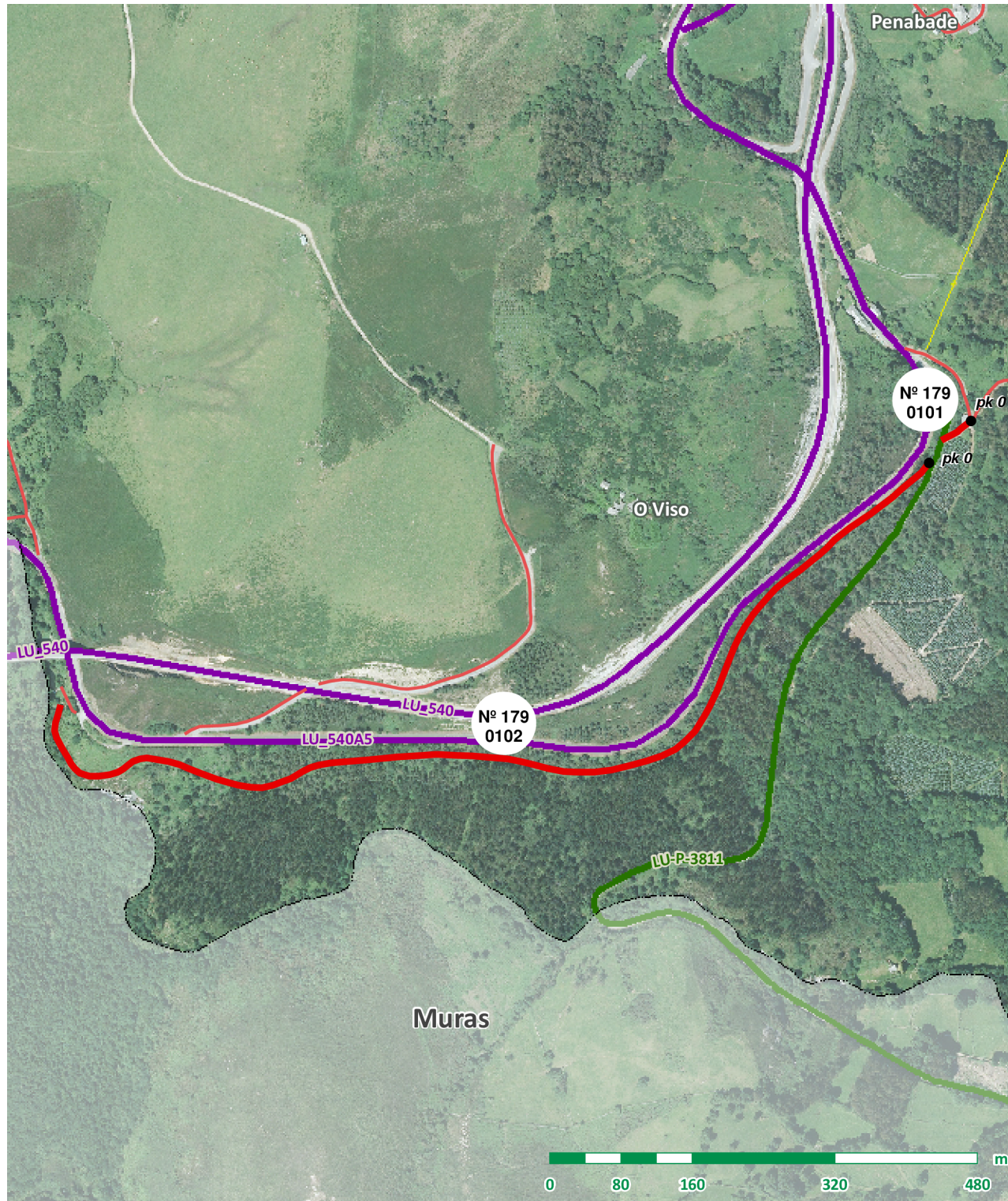
Pavimento: Terra
Estado: Mal
Transito: Rodado
Ancho: 2,00 m
Lonxitude: 1.214,58 m
Superficie: 2.429,16 m2

SERVIZOS E AFECCIÓNS

- Beirarrúas, Abastecemento, Recollida de lixo, Aparcadoiros, Saneamento, Liñas Alta Tensión, Sinalización vertical, Alumeado, Liñas Media Tensión

OUTROS

Ref. documentais:
Observacións:





Nº DE BEN: 180

NOME: Pista a Requeixo

PARROQUIA: Oourol

CATEGORÍA: Rede secundaria

CATALOGACIÓN

Natureza: Rústica Tipo de Uso: Público Valoración: 19.201,5 €

Título: Uso inmemorial

TRAMO: 0101

LOCALIZACIÓN

Coordenadas inicio: x: 607.855 y: 4.820.153

Coordenadas fin: x: 607.469 y: 4.820.054

Ref. Catastral: 27038A182090050000BJ

Polígono: 182 Parcela: 09005

Outras referencias: 27038A181090040000BH

CARACTERÍSTICAS

Pavimento: Rego asfáltico

Estado: Mal

Transito: Rodado

Ancho: 2,50 m

Lonxitude: 673,16 m

Superficie: 1.682,90 m2



SERVIZOS E AFECCIÓNS

- Beirarrúas, Abastecemento, Recollida de lixo, Aparcadoiros, Saneamento, Liñas Alta Tensión, Sinalización vertical, Alumeado, Liñas Media Tensión

TRAMO: 0201

LOCALIZACIÓN

Coordenadas inicio: x: 607.806 y: 4.820.191

Coordenadas fin: x: 607.842 y: 4.820.197

Ref. Catastral: 27038A182090050000BJ

Polígono: 182 Parcela: 09005

Outras referencias:

CARACTERÍSTICAS

Pavimento: Rego asfáltico

Estado: Regular

Transito: Rodado

Ancho: 3,50 m

Lonxitude: 36,76 m

Superficie: 128,66 m2



SERVIZOS E AFECCIÓNS

- Beirarrúas, Abastecemento, Recollida de lixo, Aparcadoiros, Saneamento, Liñas Alta Tensión, Sinalización vertical, Alumeado, Liñas Media Tensión

OUTROS

Ref. documentais:

Observacións:





Nº DE BEN: 181

NOME: Acceso a O Viso

PARROQUIA: Oourol

CATEGORÍA: Rede secundaria

CATALOGACIÓN

Natureza: Rústica

Tipo de Uso: Público

Valoración: 31.593,26 €

Título: Uso inmemorial

TRAMO: 0101

LOCALIZACIÓN

Coordenadas inicio: x: 608.170 y: 4.820.009

Coordenadas fin: x: 608.407 y: 4.820.088

Ref. Catastral: 27038A182090050000BJ

Polígono: 182 Parcela: 09005

Outras referencias:
27038A182090020000BD

CARACTERÍSTICAS

Pavimento: Rego asfáltico

Estado: Ben

Transito: Rodado

Ancho: 4,00 m

Lonxitude: 274,32 m

Superficie: 1.097,28 m2

FOTO INICIO

FOTO FIN

FOTO INICIO

FOTO FIN

SERVIZOS E AFECCIÓNS

- | | | |
|---|--|--|
| <input type="checkbox"/> Beirarrúas | <input type="checkbox"/> Abastecemento | <input type="checkbox"/> Recollida de lixo |
| <input type="checkbox"/> Aparcadoiros | <input type="checkbox"/> Saneamento | <input type="checkbox"/> Liñas Alta Tensión |
| <input checked="" type="checkbox"/> Sinalización vertical | <input type="checkbox"/> Alumeado | <input type="checkbox"/> Liñas Media Tensión |

TRAMO: 0102

LOCALIZACIÓN

Coordenadas inicio: x: 608.407 y: 4.820.088

Coordenadas fin: x: 608.366 y: 4.820.278

Ref. Catastral: 27038A182090020000BD

Polígono: 182 Parcela: 09002

Outras referencias:

CARACTERÍSTICAS

Pavimento: Rego asfáltico

Estado: Ben

Transito: Rodado

Ancho: 3,00 m

Lonxitude: 197,48 m

Superficie: 592,44 m2

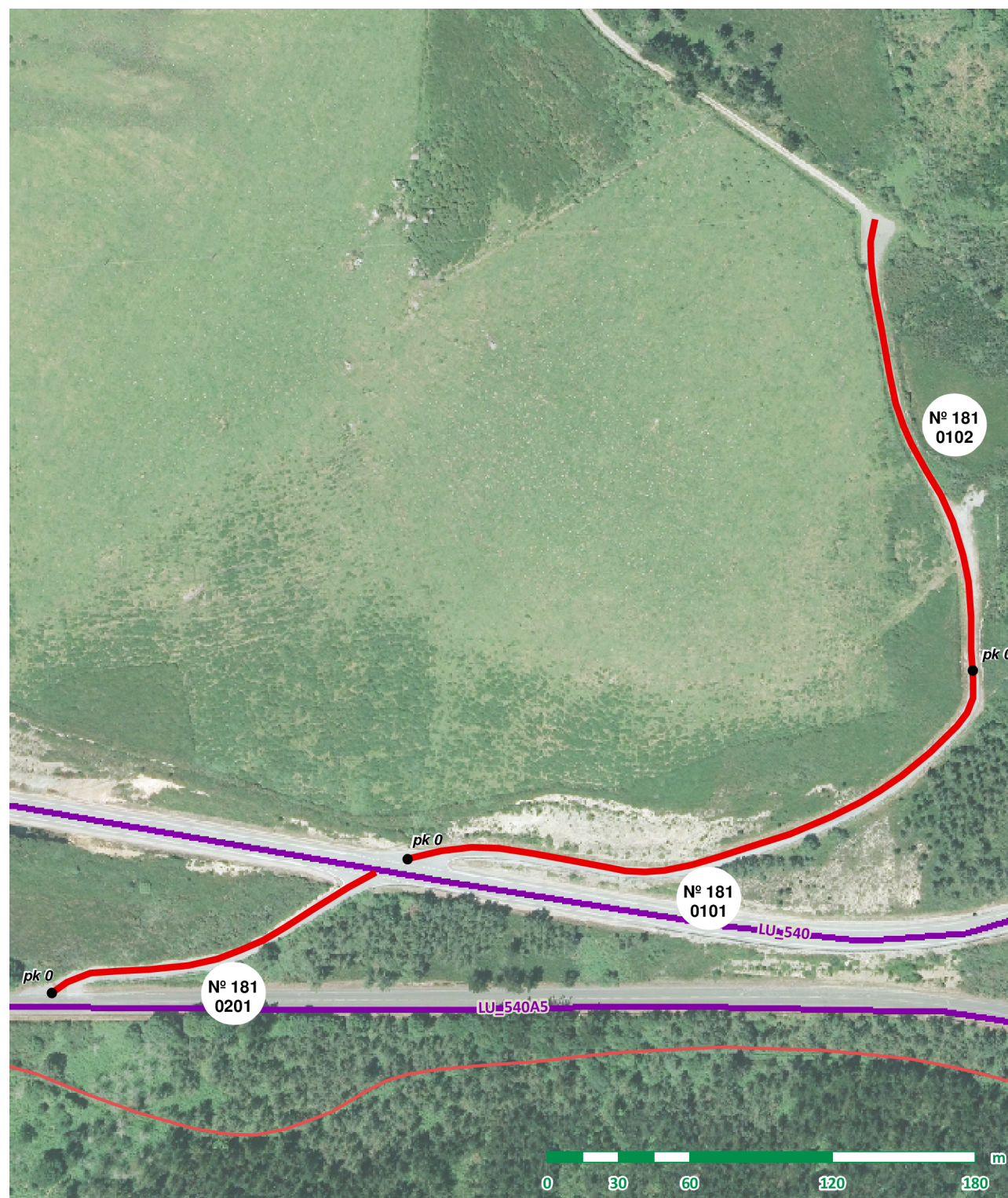
SERVIZOS E AFECCIÓNS

- | | | |
|--|--|--|
| <input type="checkbox"/> Beirarrúas | <input type="checkbox"/> Abastecemento | <input type="checkbox"/> Recollida de lixo |
| <input type="checkbox"/> Aparcadoiros | <input type="checkbox"/> Saneamento | <input type="checkbox"/> Liñas Alta Tensión |
| <input type="checkbox"/> Sinalización vertical | <input type="checkbox"/> Alumeado | <input type="checkbox"/> Liñas Media Tensión |

OUTROS

Ref. documentais:

Observacións:



TRAMO: 0201

LOCALIZACIÓN

Coordenadas inicio: x: 608.020 y: 4.819.953
Coordenadas fin: x: 608.156 y: 4.820.003
Ref. Catastral: 27038A182090050000BJ
Polígono: 182 Parcela: 09005
Otras referencias:

CARACTERÍSTICAS

Pavimento: Rego asfáltico
Estado: Regular
Transito: Rodado
Ancho: 4,50 m
Lonxitude: 148,22 m
Superficie: 666,99 m2

SERVIZOS E AFECCIÓNONS

- | | | |
|---|--|--|
| <input type="checkbox"/> Beirarrúas | <input type="checkbox"/> Abastecemento | <input type="checkbox"/> Recollida de lixo |
| <input type="checkbox"/> Aparcadoiros | <input type="checkbox"/> Saneamento | <input type="checkbox"/> Liñas Alta Tensión |
| <input checked="" type="checkbox"/> Sinalización vertical | <input type="checkbox"/> Alumeado | <input type="checkbox"/> Liñas Media Tensión |





Nº DE BEN: 182

NOME: Acceso a captación

PARROQUIA: Oul

CATEGORÍA: Rede secundaria

CATALOGACIÓN

Natureza: Rústica Tipo de Uso: Público Valoración: 1.459,08 €
Título: Uso inmemorial

TRAMO: 0101

LOCALIZACIÓN

Coordenadas inicio: x: 607.898 y: 4.819.977
Coordenadas fin: x: 607.881 y: 4.820.006
Ref. Catastral:
Polígono: Parcela:
Otras referencias:

CARACTERÍSTICAS

Pavimento: Formigón
Estado: Ben
Transito: Peonil
Ancho: 1,50 m
Lonxitude: 34,74 m
Superficie: 52,11 m2

SERVIZOS E AFECCIÓNNS

- Beirarrúas Abastecemento Recollida de lixo
- Aparcadoiros Saneamento Liñas Alta Tensión
- Sinalización vertical Alumeado Liñas Media Tensión

OUTROS

Ref. documentais:

Observacións: Tramo 0101: Acceso a captación por escaleiras de formigón.

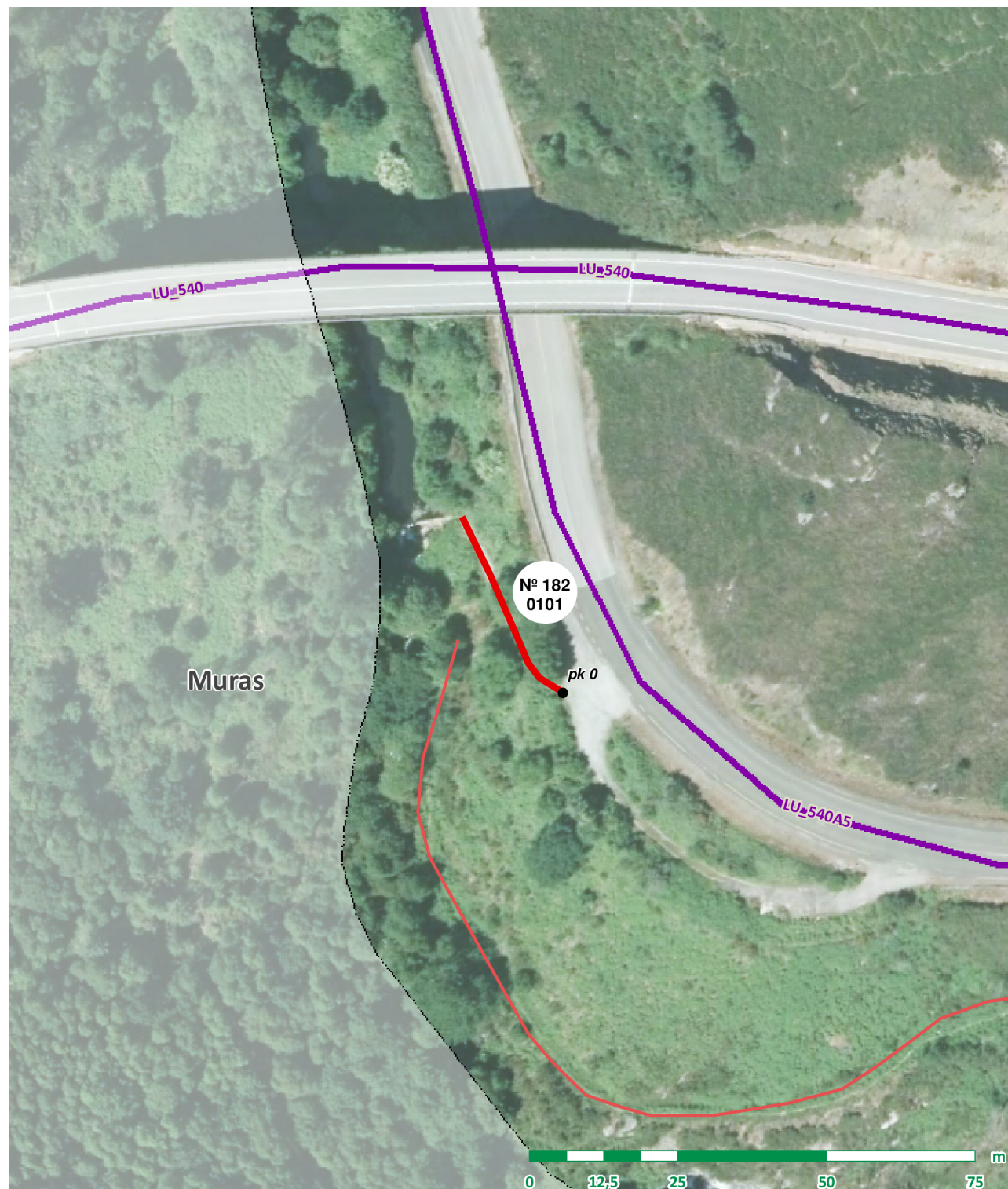


FOTO INICIO

FOTO FIN



Nº DE BEN: 183

NOME: Acceso a A Fraga

PARROQUIA: Oulol

CATEGORÍA: Rede secundaria

CATALOGACIÓN

Natureza: Rústica Tipo de Uso: Público Valoración: 3.877,85 €

Título: Inventario de bens municipais de 2013

TRAMO: 0101

LOCALIZACIÓN

Coordenadas inicio: x: 609.168 y: 4.819.709

Coordenadas fin: x: 609.096 y: 4.819.669

Ref. Catastral: 27038A189090040000BZ

Polígono: 189 Parcela: 09004

Outras referencias:

CARACTERÍSTICAS

Pavimento: Rego asfáltico

Estado: Mal

Transito: Rodado

Ancho: 2,80 m

Lonxitude: 127,18 m

Superficie: 356,10 m2

SERVIZOS E AFECCIÓNS

- | | | |
|---|--|---|
| <input type="checkbox"/> Beirarrúas | <input type="checkbox"/> Abastecemento | <input checked="" type="checkbox"/> Recollida de lixo |
| <input type="checkbox"/> Aparcadoiros | <input type="checkbox"/> Saneamento | <input type="checkbox"/> Liñas Alta Tensión |
| <input checked="" type="checkbox"/> Sinalización vertical | <input type="checkbox"/> Alumeado | <input type="checkbox"/> Liñas Media Tensión |

TRAMO: 0102

LOCALIZACIÓN

Coordenadas inicio: x: 609.096 y: 4.819.669

Coordenadas fin: x: 609.106 y: 4.819.651

Ref. Catastral: 27038A189090040000BZ

Polígono: 189 Parcela: 09004

Outras referencias:

CARACTERÍSTICAS

Pavimento: Terra

Estado: Regular

Transito: Peonil

Ancho: 1,70 m

Lonxitude: 21,32 m

Superficie: 36,24 m2

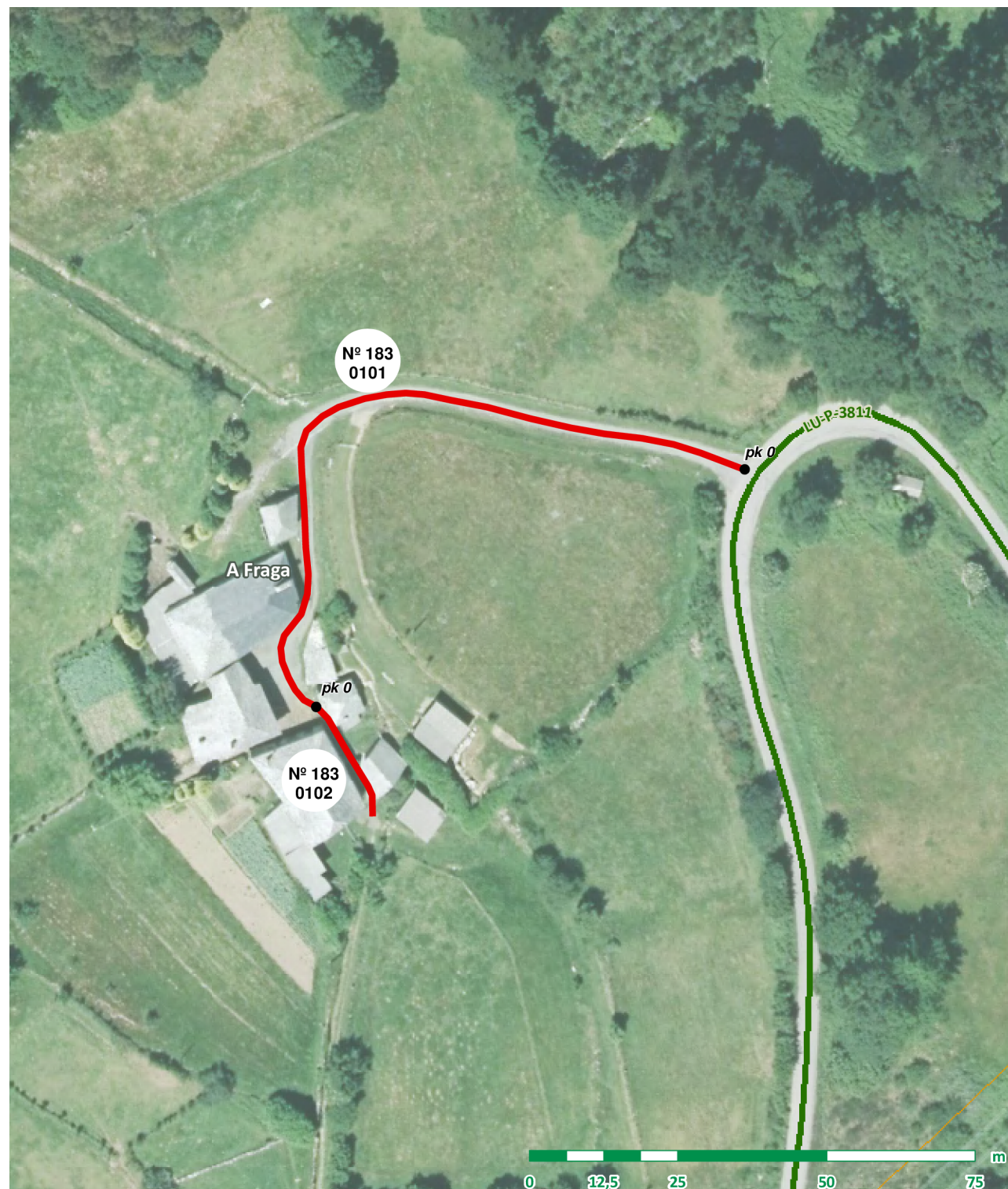
SERVIZOS E AFECCIÓNS

- | | | |
|--|--|--|
| <input type="checkbox"/> Beirarrúas | <input type="checkbox"/> Abastecemento | <input type="checkbox"/> Recollida de lixo |
| <input type="checkbox"/> Aparcadoiros | <input type="checkbox"/> Saneamento | <input type="checkbox"/> Liñas Alta Tensión |
| <input type="checkbox"/> Sinalización vertical | <input type="checkbox"/> Alumeado | <input type="checkbox"/> Liñas Media Tensión |

OUTROS

Ref. documentais: Inventario 2013 (nº ben: 382, nº tramo: 169)

Observacións:





Nº DE BEN: 184

NOME: Acceso a O Cochón

PARROQUIA: Oourol

CATEGORÍA: Rede secundaria

CATALOGACIÓN

Natureza: Rústica	Tipo de Uso: Público	Valoración: 520,27 €
Título: Uso inmemorial		

TRAMO: 0101

LOCALIZACIÓN

Coordenadas inicio: x: 609.228 y: 4.819.652
 Coordenadas fin: x: 609.235 y: 4.819.660
 Ref. Catastral: 27038A189090050000BU
 Polígono: 189 Parcela: 09005
 Otras referencias:

CARACTERÍSTICAS

Pavimento: Rego asfáltico
 Estado: Regular
 Transito: Rodado
 Ancho: 4,00 m
 Lonxitude: 10,93 m
 Superficie: 43,72 m2

SERVIZOS E AFECCIÓNS

- | | | |
|--|--|--|
| <input type="checkbox"/> Beirarrúas | <input type="checkbox"/> Abastecemento | <input type="checkbox"/> Recollida de lixo |
| <input type="checkbox"/> Aparcadoiros | <input type="checkbox"/> Saneamento | <input type="checkbox"/> Liñas Alta Tensión |
| <input type="checkbox"/> Sinalización vertical | <input type="checkbox"/> Alumeado | <input type="checkbox"/> Liñas Media Tensión |

OUTROS

Ref. documentais:

Observacións:




FOTO INICIO

FOTO FIN



Nº DE BEN: 185

NOME: Acceso a Campo de Seixo

PARROQUIA: Oourol

CATEGORÍA: Rede secundaria

CATALOGACIÓN

Natureza: Rústica Tipo de Uso: Público Valoración: 2.431,8 €

Título: Inventario de bens municipais de 1994

TRAMO: 0101

LOCALIZACIÓN

Coordenadas inicio: x: 609.481 y: 4.819.245

Coordenadas fin: x: 609.567 y: 4.819.238

Ref. Catastral: 27038A188090060000BQ

Polígono: 188 Parcela: 09006

Outras referencias:

CARACTERÍSTICAS

Pavimento: Rego asfáltico

Estado: Mal

Transito: Rodado

Ancho: 2,50 m

Lonxitude: 92,64 m

Superficie: 231,60 m2

SERVIZOS E AFECCIÓNS

- Beirarrúas Abastecemento Recollida de lixo
- Aparcadoiros Saneamento Liñas Alta Tensión
- Sinalización vertical Alumeado Liñas Media Tensión



FOTO FIN



OUTROS

Ref. documentais: Inventario 1994 (nº ben: 229, nº tramo: 33)

Observacións:



Nº DE BEN: 186

NOME: Acceso a O Salgueiro

PARROQUIA: Oroul

CATEGORÍA: Rede secundaria

CATALOGACIÓN

Natureza: Rústica Tipo de Uso: Público Valoración: 1.361,36 €
Título: Inventario de bens municipais de 1994

TRAMO: 0101

LOCALIZACIÓN

Coordenadas inicio: x: 609.583 y: 4.818.677
Coordenadas fin: x: 609.582 y: 4.818.633
Ref. Catastral: 27038A191090030000BB
Polígono: 191 Parcela: 09003
Outras referencias:

CARACTERÍSTICAS

Pavimento: Rego asfáltico
Estado: Regular
Transito: Rodado
Ancho: 2,60 m
Lonxitude: 44,00 m
Superficie: 114,40 m2

SERVIZOS E AFECCIÓNIS

- Beirarrúas Abastecemento Recollida de lixo
- Aparcadoiros Saneamento Liñas Alta Tensión
- Sinalización vertical Alumeado Liñas Media Tensión



OUTROS

Ref. documentais: Inventario 1994 (nº ben: 341, nº tramo: 146)

Observacións:



Nº DE BEN: 187

NOME: Acceso a A Meá

PARROQUIA: Oourol

CATEGORÍA: Rede secundaria

CATALOGACIÓN

Natureza: Rústica Tipo de Uso: Público Valoración: 8.910,48 €

Título: Inventario de bens municipais de 1994

TRAMO: 0101

LOCALIZACIÓN

Coordenadas inicio: x: 609.885 y: 4.818.378

Coordenadas fin: x: 609.831 y: 4.818.637

Ref. Catastral: 27038A188090050000BG

Polígono: 188 Parcela: 09005

Outras referencias:

CARACTERÍSTICAS

Pavimento: Rego asfáltico

Estado: Regular

Transito: Rodado

Ancho: 2,80 m

Lonxitude: 267,42 m

Superficie: 748,78 m2

SERVIZOS E AFECCIÓNONS

- | | | |
|---|--|---|
| <input type="checkbox"/> Beirarrúas | <input type="checkbox"/> Abastecemento | <input checked="" type="checkbox"/> Recollida de lixo |
| <input type="checkbox"/> Aparcadoiros | <input type="checkbox"/> Saneamento | <input type="checkbox"/> Liñas Alta Tensión |
| <input checked="" type="checkbox"/> Sinalización vertical | <input type="checkbox"/> Alumeado | <input type="checkbox"/> Liñas Media Tensión |

OUTROS

Ref. documentais: Inventario 1994 (nº ben: 340, nº tramo: 145)

Observacións:



FOTO INICIO



FOTO FIN