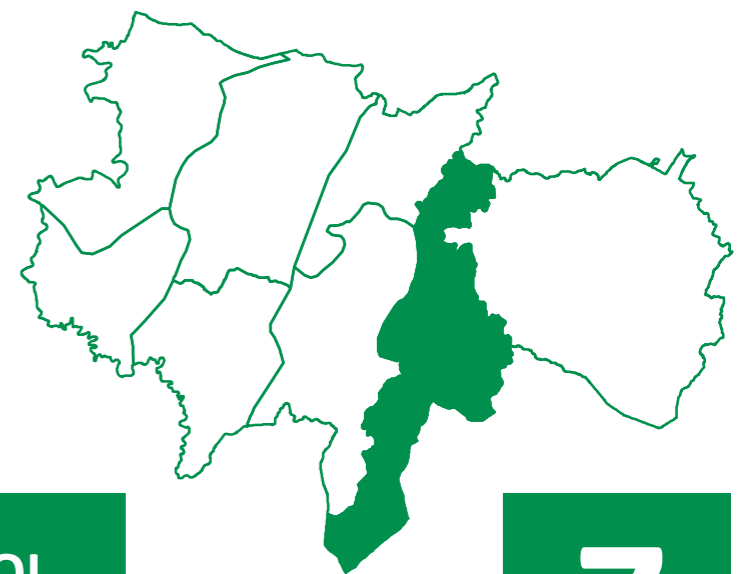




INVENTARIO DE CAMIÑOS E VÍAS MUNICIPAIS DO CONCELLO DE OUROL
Parroquia de Xerdiz



7



Nº DE BEN: 188

NOME: Acceso a Minicentral

PARROQUIA: Xerdiz

CATEGORÍA: Rede secundaria

CATALOGACIÓN

Natureza: Rústica Tipo de Uso: Público Valoración: 3.343,9 €

Título: Uso inmemorial

TRAMO: 0101

LOCALIZACIÓN

Coordenadas inicio: x: 612.640 y: 4.826.224

Coordenadas fin: x: 612.802 y: 4.826.019

Ref. Catastral: 27038A061090130000AZ

Polígono: 061 Parcela: 09013

Outras referencias:

CARACTERÍSTICAS

Pavimento: Terra

Estado: Mal

Transito: Rodado

Ancho: 2,30 m

Lonxitude: 430,14 m

Superficie: 989,32 m2

SERVIZOS E AFECCIÓNNS

- Beirarrúas Abastecemento Recollida de lixo
- Aparcadoiros Saneamento Liñas Alta Tensión
- Sinalización vertical Alumeado Liñas Media Tensión

OUTROS

Ref. documentais:

Observacións:



FOTO INICIO

FOTO FIN



Nº DE BEN: 189

NOME: Acceso a Casablanca

PARROQUIA: Xerdiz

CATEGORÍA: Rede secundaria

CATALOGACIÓN

Natureza: Rústica Tipo de Uso: Público Valoración: 15.296,94 €

Título: Inventario de bens municipais de 1994

TRAMO: 0101

LOCALIZACIÓN

Coordenadas inicio: x: 612.246 y: 4.826.062

Coordenadas fin: x: 612.325 y: 4.826.187

Ref. Catastral: 27038A061090100000AJ

Polígono: 061 Parcela: 09010

Outras referencias:

CARACTERÍSTICAS

Pavimento: Rego asfáltico

Estado: Regular

Transito: Rodado

Ancho: 3,00 m

Lonxitude: 154,41 m

Superficie: 463,23 m2

SERVIZOS E AFECCIÓNS

- Beirarrúas Abastecemento Recollida de lixo
- Aparcadoiros Saneamento Liñas Alta Tensión
- Sinalización vertical Alumeado Liñas Media Tensión

TRAMO: 0201

LOCALIZACIÓN

Coordenadas inicio: x: 612.323 y: 4.826.185

Coordenadas fin: x: 612.286 y: 4.826.149

Ref. Catastral: 27038A061090100000AJ

Polígono: 061 Parcela: 09010

Outras referencias:

CARACTERÍSTICAS

Pavimento: Rego asfáltico

Estado: Mal

Transito: Rodado

Ancho: 2,30 m

Lonxitude: 86,21 m

Superficie: 198,28 m2

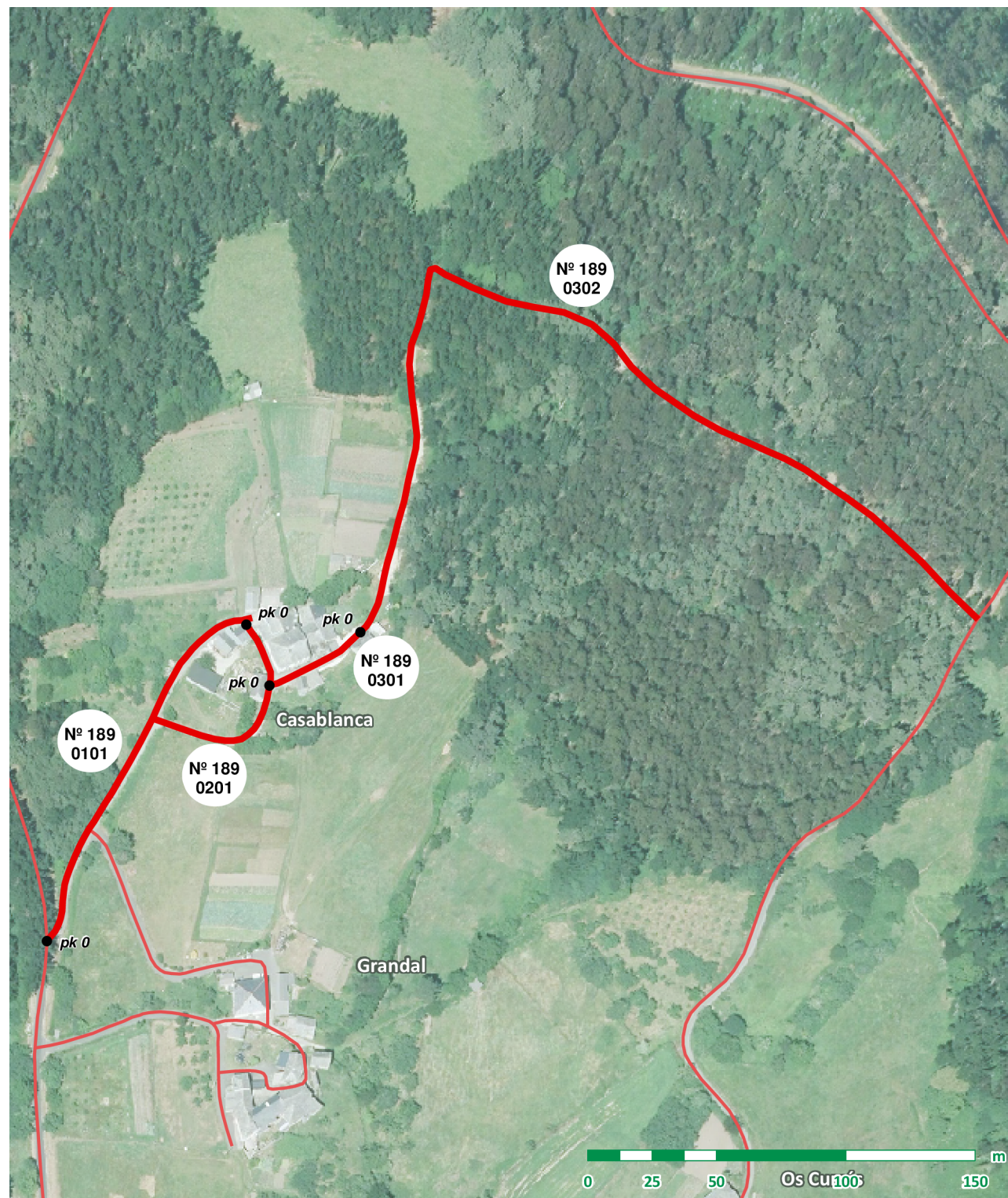
SERVIZOS E AFECCIÓNS

- Beirarrúas Abastecemento Recollida de lixo
- Aparcadoiros Saneamento Liñas Alta Tensión
- Sinalización vertical Alumeado Liñas Media Tensión

OUTROS

Ref. documentais: Inventario 1994 (nº ben: 292, nº tramo: 94)

Observacións:



TRAMO: 0301

LOCALIZACIÓN

Coordenadas inicio: x: 612.332 y: 4.826.161

Coordenadas fin: x: 612.367 y: 4.826.182

Ref. Catastral: 27038A061090100000AJ

Polígono: 061 Parcela: 09010

Otras referencias:

CARACTERÍSTICAS

Pavimento: Formigón

Estado: Regular

Transito: Rodado

Ancho: 3,00 m

Lonxitude: 41,23 m

Superficie: 123,69 m2



SERVIZOS E AFECCIÓNS

- | | | |
|--|--|--|
| <input type="checkbox"/> Beirarrúas | <input type="checkbox"/> Abastecemento | <input type="checkbox"/> Recollida de lixo |
| <input type="checkbox"/> Aparcadoiros | <input type="checkbox"/> Saneamento | <input type="checkbox"/> Liñas Alta Tensión |
| <input type="checkbox"/> Sinalización vertical | <input type="checkbox"/> Alumeado | <input type="checkbox"/> Liñas Media Tensión |



TRAMO: 0302

LOCALIZACIÓN

Coordenadas inicio: x: 612.367 y: 4.826.182

Coordenadas fin: x: 612.606 y: 4.826.187

Ref. Catastral: 27038A061090100000AJ

Polígono: 061 Parcela: 09010

Otras referencias:

CARACTERÍSTICAS

Pavimento: Terra

Estado: Mal

Transito: Rodado

Ancho: 3,50 m

Lonxitude: 402,26 m

Superficie: 1.407,91 m2



SERVIZOS E AFECCIÓNS

- | | | |
|--|--|--|
| <input type="checkbox"/> Beirarrúas | <input type="checkbox"/> Abastecemento | <input type="checkbox"/> Recollida de lixo |
| <input type="checkbox"/> Aparcadoiros | <input type="checkbox"/> Saneamento | <input type="checkbox"/> Liñas Alta Tensión |
| <input type="checkbox"/> Sinalización vertical | <input type="checkbox"/> Alumeado | <input type="checkbox"/> Liñas Media Tensión |





Nº DE BEN: 190

NOME: Acceso a Grandal

PARROQUIA: Xerdiz

CATEGORÍA: Rede secundaria

CATALOGACIÓN

Natureza: Rústica

Tipo de Uso: Público

Valoración: 18.572,33 €

Título: Uso inmemorial

TRAMO: 0101

LOCALIZACIÓN

Coordenadas inicio: x: 612.241 y: 4.826.021

Coordenadas fin: x: 612.317 y: 4.825.983

Ref. Catastral: 27038A061090110000AE

Polígono: 061 Parcela: 09011

Outras referencias:
27038A061090080000AE

CARACTERÍSTICAS

Pavimento: Rego asfáltico

Estado: Ben

Transito: Rodado

Ancho: 3,00 m

Lonxitude: 120,38 m

Superficie: 361,14 m2



SERVIZOS E AFECCIÓNS

- Beirarrúas
- Abastecemento
- Recollida de lixo
- Aparcadoiros
- Saneamento
- Liñas Alta Tensión
- Sinalización vertical
- Alumeado
- Liñas Media Tensión

TRAMO: 0201

LOCALIZACIÓN

Coordenadas inicio: x: 612.312 y: 4.826.011

Coordenadas fin: x: 612.310 y: 4.826.030

Ref. Catastral: 27038A061090110000AE

Polígono: 061 Parcela: 09011

Outras referencias:
27038A061090080000AE

CARACTERÍSTICAS

Pavimento: Formigón

Estado: Regular

Transito: Rodado

Ancho: 2,50 m

Lonxitude: 88,42 m

Superficie: 221,05 m2



SERVIZOS E AFECCIÓNS

- Beirarrúas
- Abastecemento
- Recollida de lixo
- Aparcadoiros
- Saneamento
- Liñas Alta Tensión
- Sinalización vertical
- Alumeado
- Liñas Media Tensión

OUTROS

Ref. documentais:

Observacións: Tramo 0201: Primeiros 20 m con rego asfáltico.



TRAMO: 0301

LOCALIZACIÓN

Coordenadas inicio: x: 612.262 y: 4.826.106

Coordenadas fin: x: 612.330 y: 4.826.048

Ref. Catastral: 27038A061090100000AJ

Polígono: 061 Parcela: 09010

Otras referencias:

CARACTERÍSTICAS

Pavimento: Mistura bituminosa

Estado: Ben

Transito: Rodado

Ancho: 3,00 m

Lonxitude: 108,86 m

Superficie: 326,58 m2

F
O
T
O
I
N
I
C
I
O



SERVIZOS E AFECCIÓNS

- | | | |
|--|--|--|
| <input type="checkbox"/> Beirarrúas | <input type="checkbox"/> Abastecemento | <input type="checkbox"/> Recollida de lixo |
| <input type="checkbox"/> Aparcadoiros | <input type="checkbox"/> Saneamento | <input type="checkbox"/> Liñas Alta Tensión |
| <input type="checkbox"/> Sinalización vertical | <input type="checkbox"/> Alumeado | <input type="checkbox"/> Liñas Media Tensión |

F
O
T
O
F
I
N



TRAMO: 0302

LOCALIZACIÓN

Coordenadas inicio: x: 612.330 y: 4.826.048

Coordenadas fin: x: 612.331 y: 4.826.029

Ref. Catastral:

Polígono: Parcela:

Otras referencias:

CARACTERÍSTICAS

Pavimento: Formigón

Estado: Ben

Transito: Rodado

Ancho: 2,70 m

Lonxitude: 18,48 m

Superficie: 49,90 m2

F
O
T
O
I
N
I
C
I
O



SERVIZOS E AFECCIÓNS

- | | | |
|--|--|--|
| <input type="checkbox"/> Beirarrúas | <input type="checkbox"/> Abastecemento | <input type="checkbox"/> Recollida de lixo |
| <input type="checkbox"/> Aparcadoiros | <input type="checkbox"/> Saneamento | <input type="checkbox"/> Liñas Alta Tensión |
| <input type="checkbox"/> Sinalización vertical | <input type="checkbox"/> Alumeado | <input type="checkbox"/> Liñas Media Tensión |

F
O
T
O
F
I
N





Nº DE BEN: 191

NOME: Pista de Chao da Roca a O Cargadoiro

PARROQUIA: Xerdiz

CATEGORÍA: Rede principal

CATALOGACIÓN

Natureza: Rústica Tipo de Uso: Público Valoración: 168.929,04 €

Título: Inventario de bens municipais de 1994

TRAMO: 0101

LOCALIZACIÓN

Coordenadas inicio: x: 611.525 y: 4.824.813

Coordenadas fin: x: 612.308 y: 4.826.856

Ref. Catastral: 27038A061090140000AU

Polígono: 061 Parcela: 09014

Outras referencias:
27038A111090130000BW

CARACTERÍSTICAS

Pavimento: Rego asfáltico

Estado: Ben

Transito: Rodado

Ancho: 4,00 m

Lonxitude: 3.016,59 m

Superficie: 12.066,36 m²

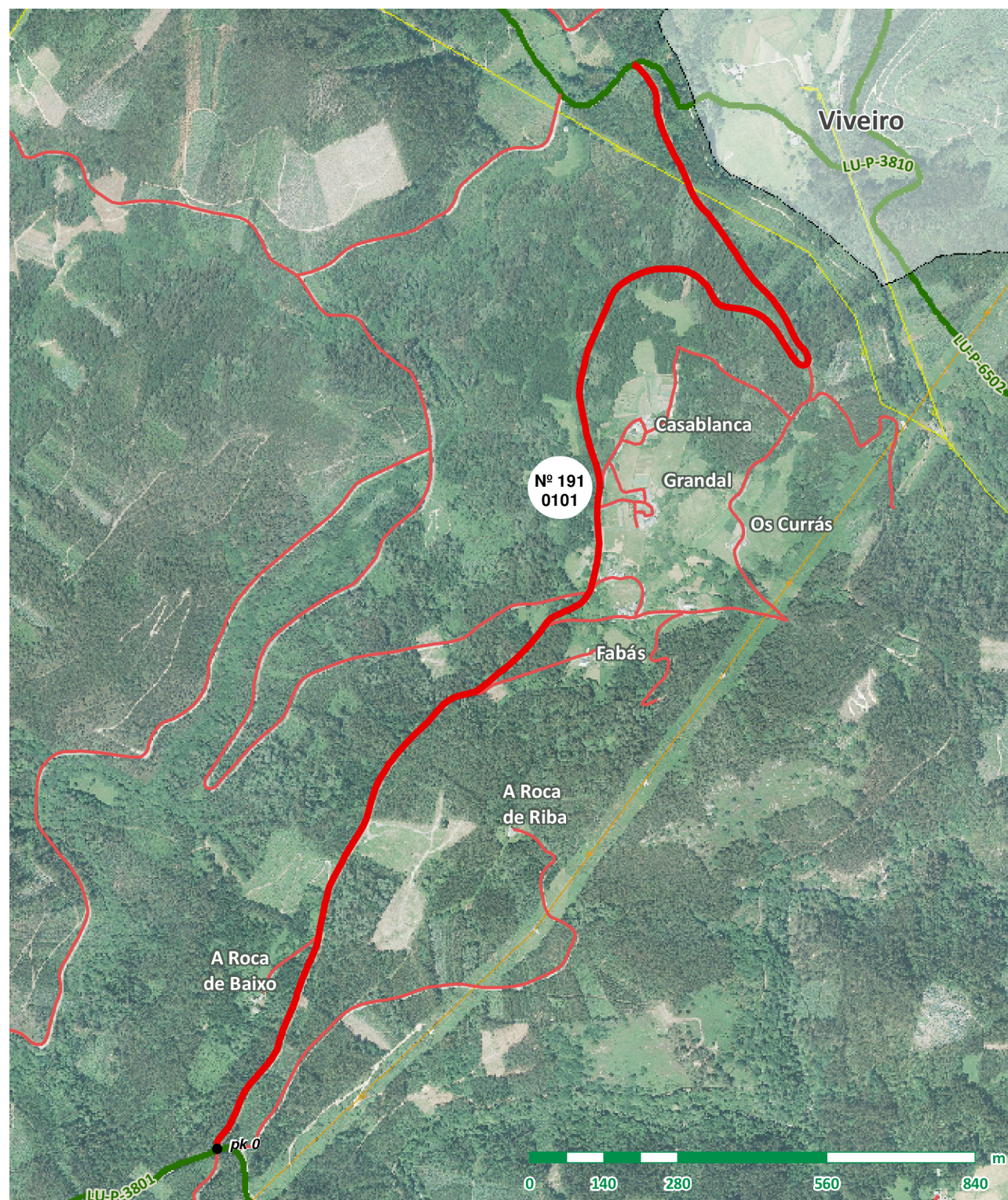
SERVIZOS E AFECCIÓNS

- | | | |
|---|--|---|
| <input type="checkbox"/> Beirarrúas | <input type="checkbox"/> Abastecemento | <input checked="" type="checkbox"/> Recollida de lixo |
| <input type="checkbox"/> Aparcadoiros | <input type="checkbox"/> Saneamento | <input type="checkbox"/> Liñas Alta Tensión |
| <input checked="" type="checkbox"/> Sinalización vertical | <input type="checkbox"/> Alumeado | <input checked="" type="checkbox"/> Liñas Media Tensión |

FOTO INICIO



FOTO FIN



OUTROS

Ref. documentais: Inventario 1994 (nº ben: 286, nº tramo: 88)

Observacións:



Nº DE BEN: 192

NOME: Pista da Casa da Aldea

PARROQUIA: Xerdiz

CATEGORÍA: Rede secundaria

CATALOGACIÓN

Natureza: Rústica Tipo de Uso: Público Valoración: 5.495,9 €

Título: Inventario de bens municipais de 1994

TRAMO: 0101

LOCALIZACIÓN

Coordenadas inicio: x: 612.228 y: 4.825.866

Coordenadas fin: x: 612.314 y: 4.825.814

Ref. Catastral: 27038A061090120000AS

Polígono: 061 Parcela: 09012

Outras referencias:

CARACTERÍSTICAS

Pavimento: Rego asfáltico

Estado: Regular

Transito: Rodado

Ancho: 2,70 m

Lonxitude: 171,05 m

Superficie: 461,84 m2

SERVIZOS E AFECCIÓNIS

- Beirarrúas Abastecemento Recollida de lixo
- Aparcadoiros Saneamento Liñas Alta Tensión
- Sinalización vertical Alumeado Liñas Media Tensión

OUTROS

Ref. documentais: Inventario 1994 (nº ben: 291, nº tramo: 93)

Observacións:





Nº DE BEN: 193

NOME: Pista de Os Currás

PARROQUIA: Xerdiz

CATEGORÍA: Rede secundaria

CATALOGACIÓN

Natureza: Rústica Tipo de Uso: Público Valoración: 31.107,83 €

Título: Inventario de bens municipais de 1994

TRAMO: 0101

LOCALIZACIÓN

Coordenadas inicio: x: 612.636 y: 4.826.292

Coordenadas fin: x: 612.138 y: 4.825.793

Ref. Catastral: 27038A061090090000AS

Polígono: 061 Parcela: 09009

Outras referencias:
27038A061090120000AS, 27038A061090110000AE

CARACTERÍSTICAS

Pavimento: Rego asfáltico

Estado: Mal

Transito: Rodado

Ancho: 2,80 m

Lonxitude: 1.058,09 m

Superficie: 2.962,65 m2

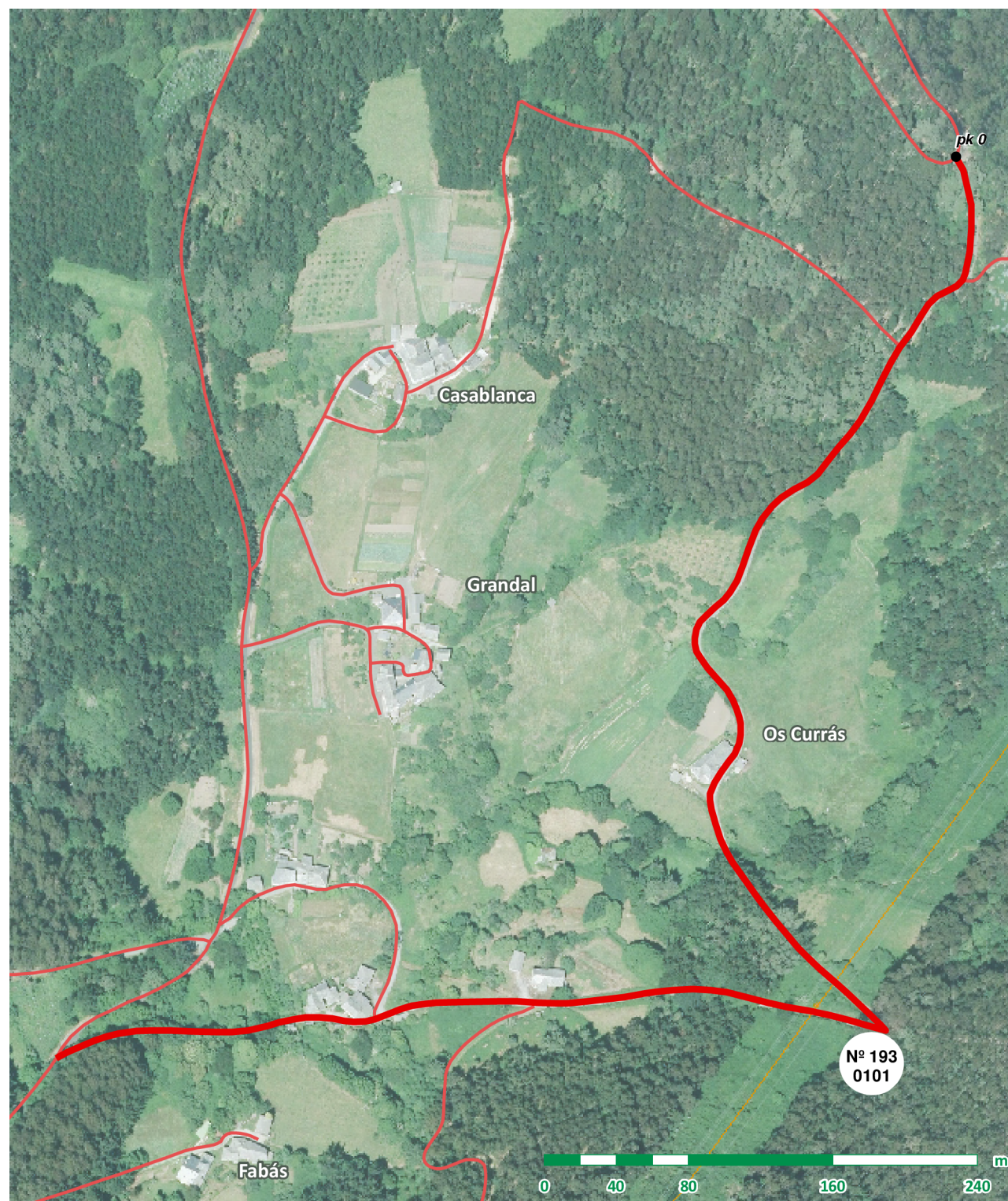
SERVIZOS E AFECCIÓNIS

- Beirarrúas Abastecemento Recollida de lixo
- Aparcadoiros Saneamento Liñas Alta Tensión
- Sinalización vertical Alumeado Liñas Media Tensión

OUTROS

Ref. documentais: Inventario 1994 (nº ben: 286, nº tramo: 95)

Observacións:





Nº DE BEN: 194

NOME: Acceso a capela de San Xoán

PARROQUIA: Xerdiz

CATEGORÍA: Rede secundaria

CATALOGACIÓN

Natureza: Rústica Tipo de Uso: Público Valoración: 2.388,75 €
Título: Uso inmemorial

TRAMO: 0101

LOCALIZACIÓN

Coordenadas inicio: x: 612.403 y: 4.825.822
Coordenadas fin: x: 612.354 y: 4.825.659
Ref. Catastral:
Polígono: Parcela:
Otras referencias:

CARACTERÍSTICAS

Pavimento: Terra
Estado: Mal
Transito: Rodado
Ancho: 2,50 m
Lonxitude: 282,69 m
Superficie: 706,73 m2

SERVIZOS E AFECCIÓNS

- Beirarrúas Abastecemento Recollida de lixo
- Aparcadoiros Saneamento Liñas Alta Tensión
- Sinalización vertical Alumeado Liñas Media Tensión

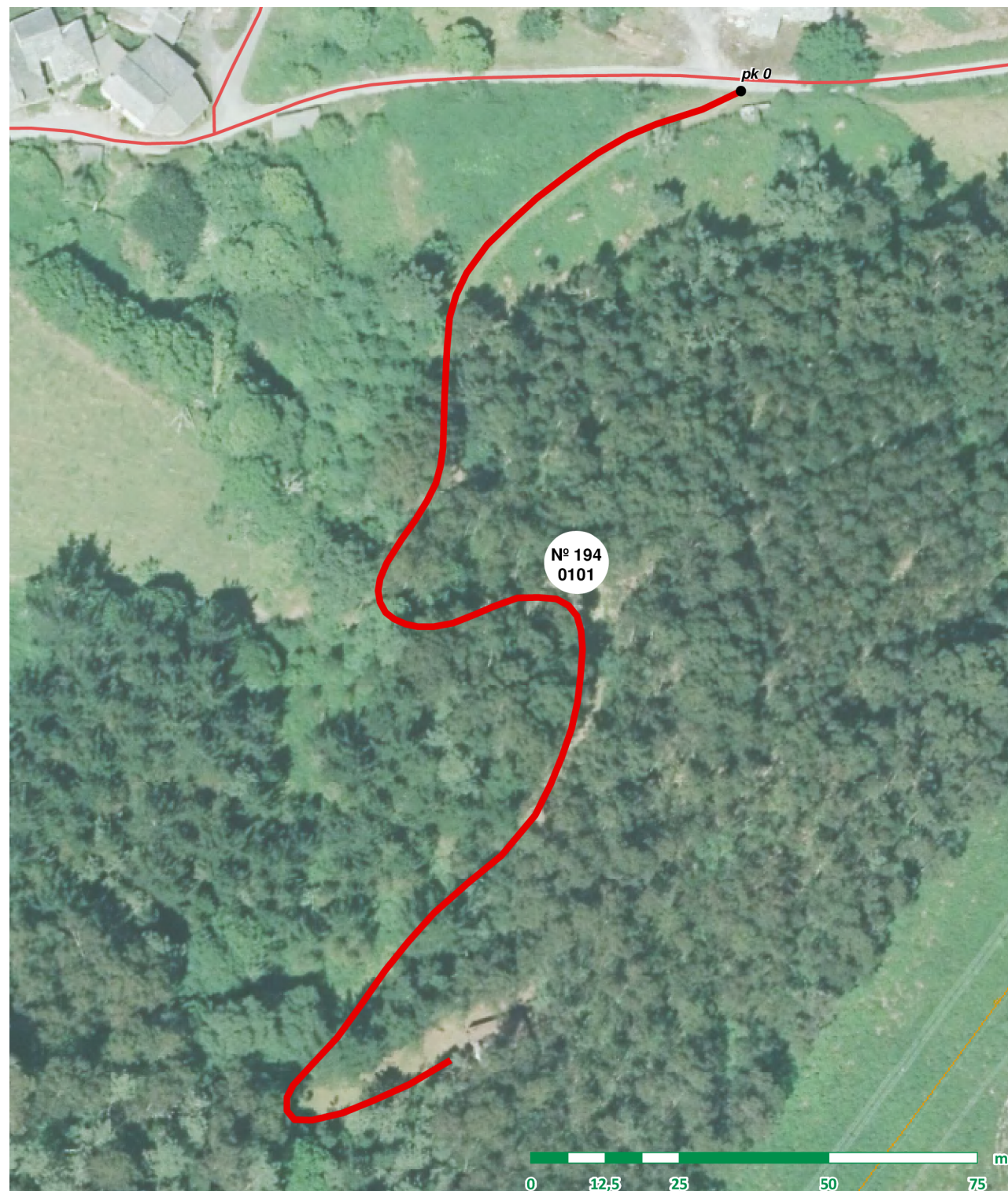
OUTROS

Ref. documentais:

Observacións:



FOTO FIN





Nº DE BEN: 195

NOME: Acceso a Fabás

PARROQUIA: Xerdiz

CATEGORÍA: Rede secundaria

CATALOGACIÓN

Natureza: Rústica Tipo de Uso: Público Valoración: 6.476,19 €

Título: Inventario de bens municipais de 1994

TRAMO: 0101

LOCALIZACIÓN

Coordenadas inicio: x: 612.011 y: 4.825.673

Coordenadas fin: x: 612.250 y: 4.825.748

Ref. Catastral: 27038A111090090000BH

Polígono: 111 Parcela: 09009

Outras referencias:

CARACTERÍSTICAS

Pavimento: Rego asfáltico

Estado: Mal

Transito: Rodado

Ancho: 2,40 m

Lonxitude: 256,99 m

Superficie: 616,78 m2

SERVIZOS E AFECCIÓNS

- Beirarrúas Abastecemento Recollida de lixo
- Aparcadoiros Saneamento Liñas Alta Tensión
- Sinalización vertical Alumeado Liñas Media Tensión

OUTROS

Ref. documentais: Inventario 1994 (nº ben: 289, nº tramo: 91)

Observacións:





Nº DE BEN: 196

NOME: Acceso a A Roca de Baixo

PARROQUIA: Xerdiz

CATEGORÍA: Rede secundaria

CATALOGACIÓN

Natureza: Rústica Tipo de Uso: Público Valoración: 4.593,75 €
Título: Uso inmemorial

TRAMO: 0101

LOCALIZACIÓN

Coordenadas inicio: x: 611.717 y: 4.825.216
Coordenadas fin: x: 611.611 y: 4.825.106
Ref. Catastral: 27038A111090030000BI
Polígono: 111 Parcela: 09003
Outras referencias:

CARACTERÍSTICAS

Pavimento: Rego asfáltico
Estado: Mal
Transito: Rodado
Ancho: 2,80 m
Lonxitude: 156,25 m
Superficie: 437,50 m2

SERVIZOS E AFECCIÓNS

- Beirarrúas Abastecemento Recollida de lixo
- Aparcadoiros Saneamento Liñas Alta Tensión
- Sinalización vertical Alumeado Liñas Media Tensión

OUTROS

Ref. documentais:

Observacións:



FOTO INICIO

FOTO FIN





Nº DE BEN: 197

NOME: Acceso a A Roca de Riba

PARROQUIA: Xerdiz

CATEGORÍA: Rede secundaria

CATALOGACIÓN

Natureza: Rústica Tipo de Uso: Público Valoración: 39.433,86 €

Título: Inventario de bens municipais de 1994

TRAMO: 0101

LOCALIZACIÓN

Coordenadas inicio: x: 611.568 y: 4.824.812

Coordenadas fin: x: 612.082 y: 4.825.413

Ref. Catastral: 27038A111090040000BJ

Polígono: 111 Parcela: 09004

Outras referencias: 27038A111090070000BZ

CARACTERÍSTICAS

Pavimento: Rego asfáltico

Estado: Regular

Transito: Rodado

Ancho: 3,00 m

Lonxitude: 1.104,59 m

Superficie: 3.313,77 m2

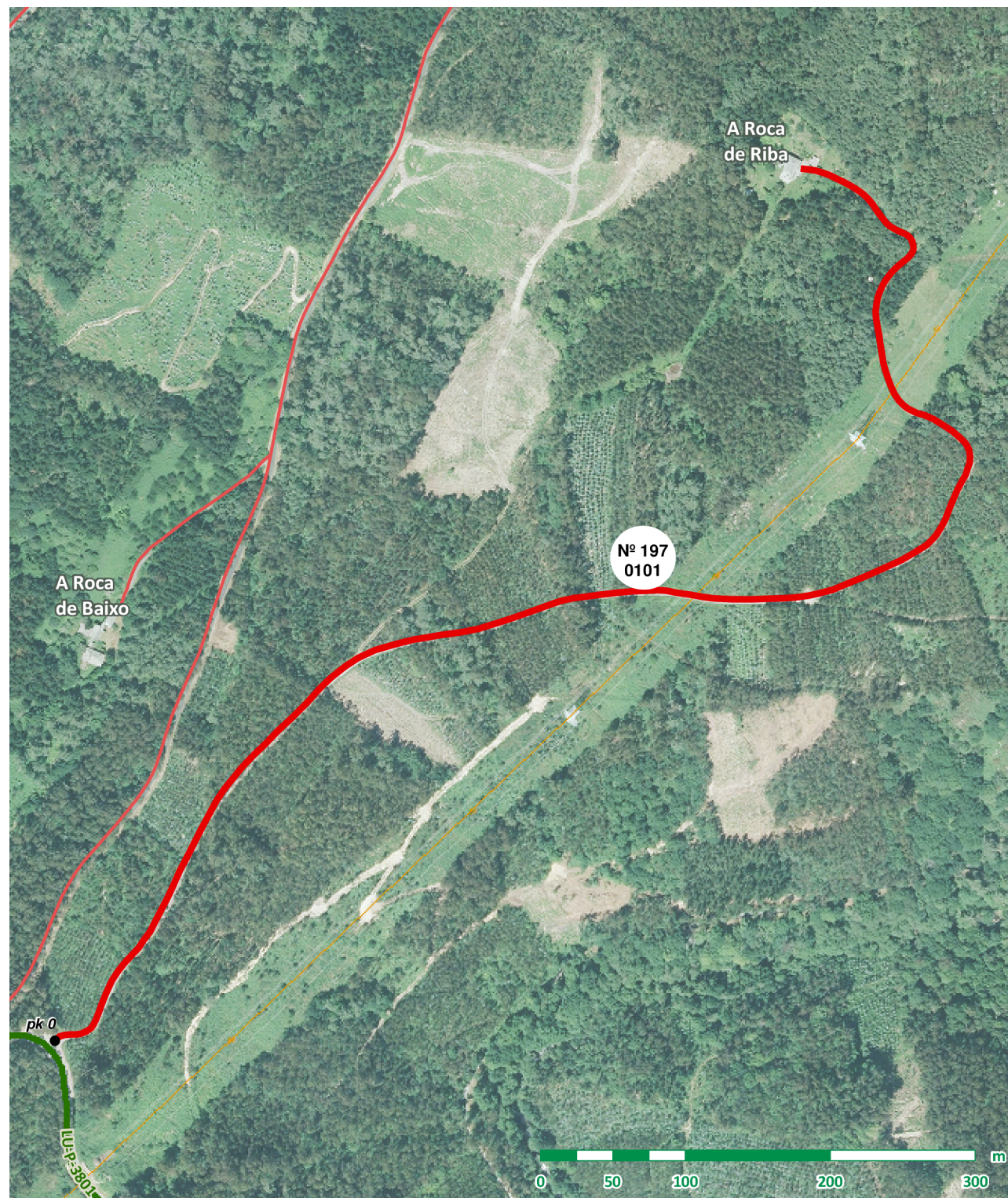
SERVIZOS E AFECCIÓNS

- Beirarrúas
- Abastecemento
- Recollida de lixo
- Aparcadoiros
- Saneamento
- Liñas Alta Tensión
- Sinalización vertical
- Alumeado
- Liñas Media Tensión

OUTROS

Ref. documentais: Inventario 1994 (nº ben: 285, nº tramo: 87)

Observacións:





Nº DE BEN: 198

NOME: Acceso a Silvide

PARROQUIA: Xerdiz

CATEGORÍA: Rede secundaria

CATALOGACIÓN

Natureza: Rústica Tipo de Uso: Público Valoración: 11.447,8 €

Título: Inventario de bens municipais de 1994

TRAMO: 0101

LOCALIZACIÓN

Coordenadas inicio: x: 611.703 y: 4.824.446

Coordenadas fin: x: 611.772 y: 4.824.128

Ref. Catastral: 27038A151090060000BK

Polígono: 151 Parcela: 09006

Outras referencias:
27038A151090040000BM

CARACTERÍSTICAS

Pavimento: Rego asfáltico

Estado: Regular

Transito: Rodado

Ancho: 2,80 m

Lonxitude: 343,57 m

Superficie: 962,00 m2

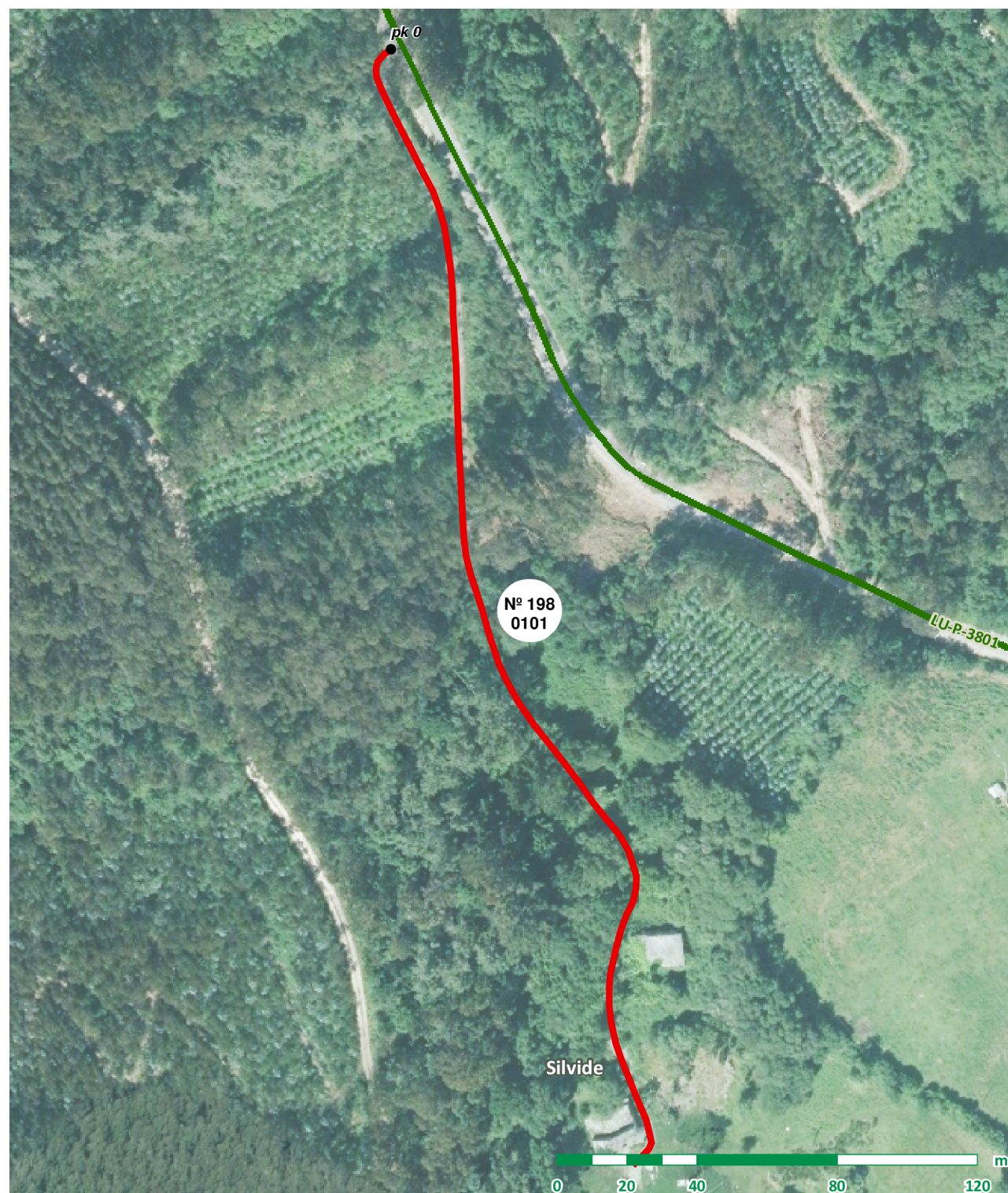
SERVIZOS E AFECCIÓNS

- Beirarrúas Abastecemento Recollida de lixo
- Aparcadoiros Saneamento Liñas Alta Tensión
- Sinalización vertical Alumeado Liñas Media Tensión

OUTROS

Ref. documentais: Inventario 1994 (nº ben: 234, nº tramo: 38)

Observacións:





Nº DE BEN: 199

NOME: Acceso a Piegalbo

PARROQUIA: Xerdiz

CATEGORÍA: Rede secundaria

CATALOGACIÓN

Natureza: Rústica

Tipo de Uso: Público

Valoración: 19.484,64 €

Título: Inventario de bens municipais de 1994

TRAMO: 0101

LOCALIZACIÓN

Coordenadas inicio: x: 612.300 y: 4.823.889

Coordenadas fin: x: 612.432 y: 4.824.148

Ref. Catastral: 27038A150090040000BI

Polígono: 150 Parcela: 09004

Outras referencias:

CARACTERÍSTICAS

Pavimento: Mistura bituminosa

Estado: Ben

Transito: Rodado

Ancho: 3,00 m

Lonxitude: 309,28 m

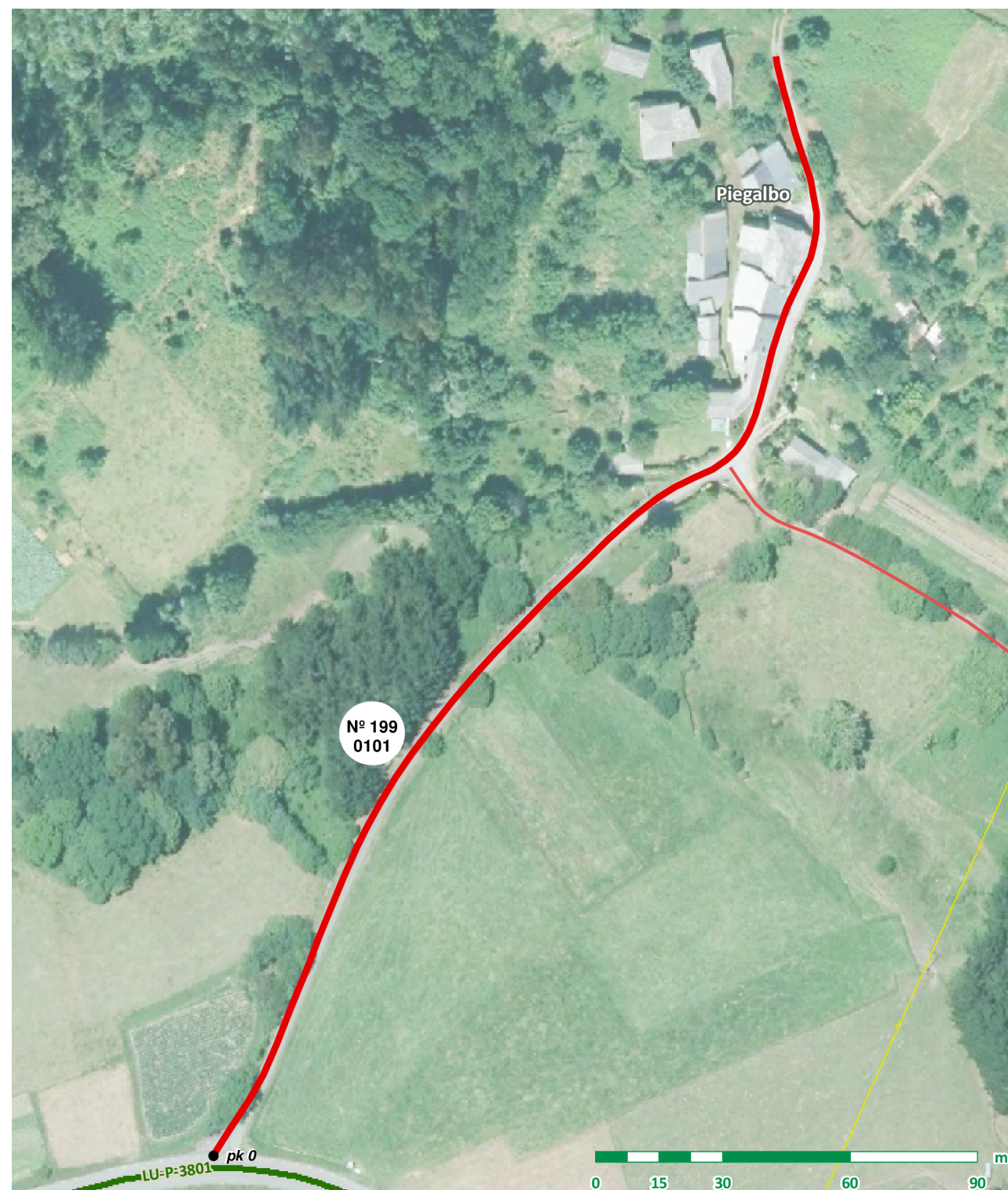
Superficie: 927,84 m2

SERVIZOS E AFECCIÓNS

- Beirarrúas
- Abastecemento
- Recollida de lixo
- Aparcadoiros
- Saneamento
- Liñas Alta Tensión
- Sinalización vertical
- Alumeado
- Liñas Media Tensión

FOTO INICIO

FOTO FIN



OUTROS

Ref. documentais: Inventario 1994 (nº ben: 233, nº tramo: 37)

Observacións:



Nº DE BEN: 200

NOME: Pista de Piegalbo a Ponte da Torre

PARROQUIA: Xerdiz

CATEGORÍA: Rede secundaria

CATALOGACIÓN

Natureza: Rústica Tipo de Uso: Público Valoración: 3.406,28 €

Título: Uso inmemorial

TRAMO: 0101

LOCALIZACIÓN

Coordenadas inicio: x: 612.421 y: 4.824.051

Coordenadas fin: x: 612.669 y: 4.823.826

Ref. Catastral: 27038A150090050000BJ

Polígono: 150 Parcela: 09005

Outras referencias:

CARACTERÍSTICAS

Pavimento: Terra

Estado: Mal

Transito: Rodado

Ancho: 2,20 m

Lonxitude: 351,16 m

Superficie: 772,55 m2

SERVIZOS E AFECCIÓNS

- Beirarrúas Abastecemento Recollida de lixo
- Aparcadoiros Saneamento Liñas Alta Tensión
- Sinalización vertical Alumeado Liñas Media Tensión

TRAMO: 0201

LOCALIZACIÓN

Coordenadas inicio: x: 612.659 y: 4.823.818

Coordenadas fin: x: 612.682 y: 4.823.824

Ref. Catastral: 27038A149090050000BQ

Polígono: 149 Parcela: 09005

Outras referencias:

CARACTERÍSTICAS

Pavimento: Rego asfáltico

Estado: Mal

Transito: Rodado

Ancho: 3,00 m

Lonxitude: 25,24 m

Superficie: 75,72 m2

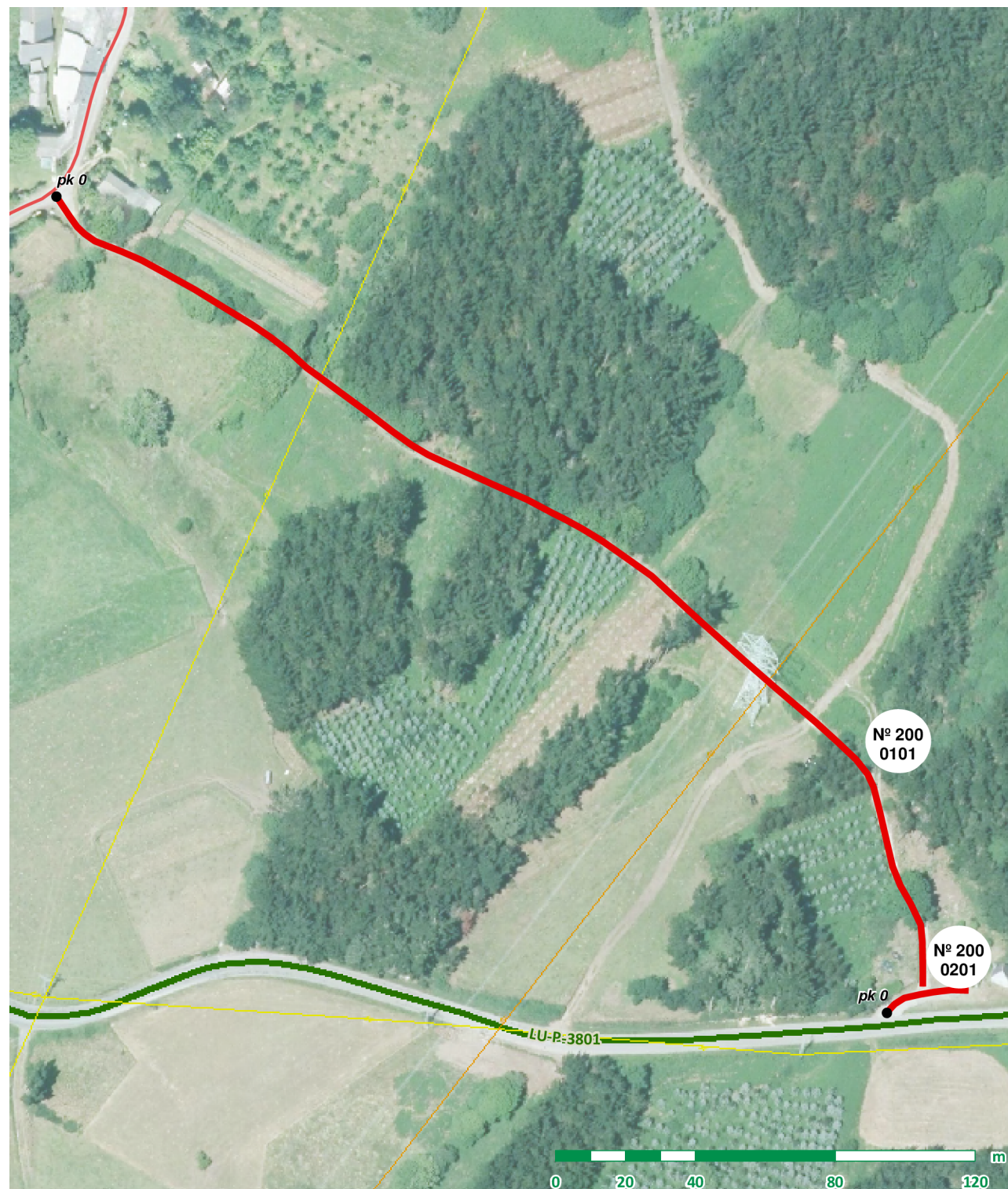
SERVIZOS E AFECCIÓNS

- Beirarrúas Abastecemento Recollida de lixo
- Aparcadoiros Saneamento Liñas Alta Tensión
- Sinalización vertical Alumeado Liñas Media Tensión

OUTROS

Ref. documentais:

Observacións: Tramo 0201: Primeiros 15 m en formigón.





Nº DE BEN: 201

NOME: Acceso a Belsar

PARROQUIA: Xerdiz

CATEGORÍA: Rede secundaria

CATALOGACIÓN

Natureza: Rústica Tipo de Uso: Público Valoración: 19.564,44 €
Título: Uso inmemorial

TRAMO: 0101

LOCALIZACIÓN

Coordenadas inicio: x: 612.192 y: 4.823.870
Coordenadas fin: x: 612.140 y: 4.823.980
Ref. Catastral: 27038A150090020000BD
Polígono: 150 Parcela: 09002
Otras referencias:

CARACTERÍSTICAS

Pavimento: Mistura bituminosa
Estado: Ben
Transito: Rodado
Ancho: 3,20 m
Lonxitude: 125,38 m
Superficie: 401,22 m2



SERVIZOS E AFECCIÓNS

- Beirarrúas Abastecemento Recollida de lixo
Aparcadoiros Saneamento Liñas Alta Tensión
Sinalización vertical Alumeado Liñas Media Tensión

TRAMO: 0201

LOCALIZACIÓN

Coordenadas inicio: x: 612.141 y: 4.823.958
Coordenadas fin: x: 612.119 y: 4.823.968
Ref. Catastral: 27038A150090020000BD
Polígono: 150 Parcela: 09002
Otras referencias:

CARACTERÍSTICAS

Pavimento: Mistura bituminosa
Estado: Ben
Transito: Rodado
Ancho: 3,50 m
Lonxitude: 24,94 m
Superficie: 87,29 m2



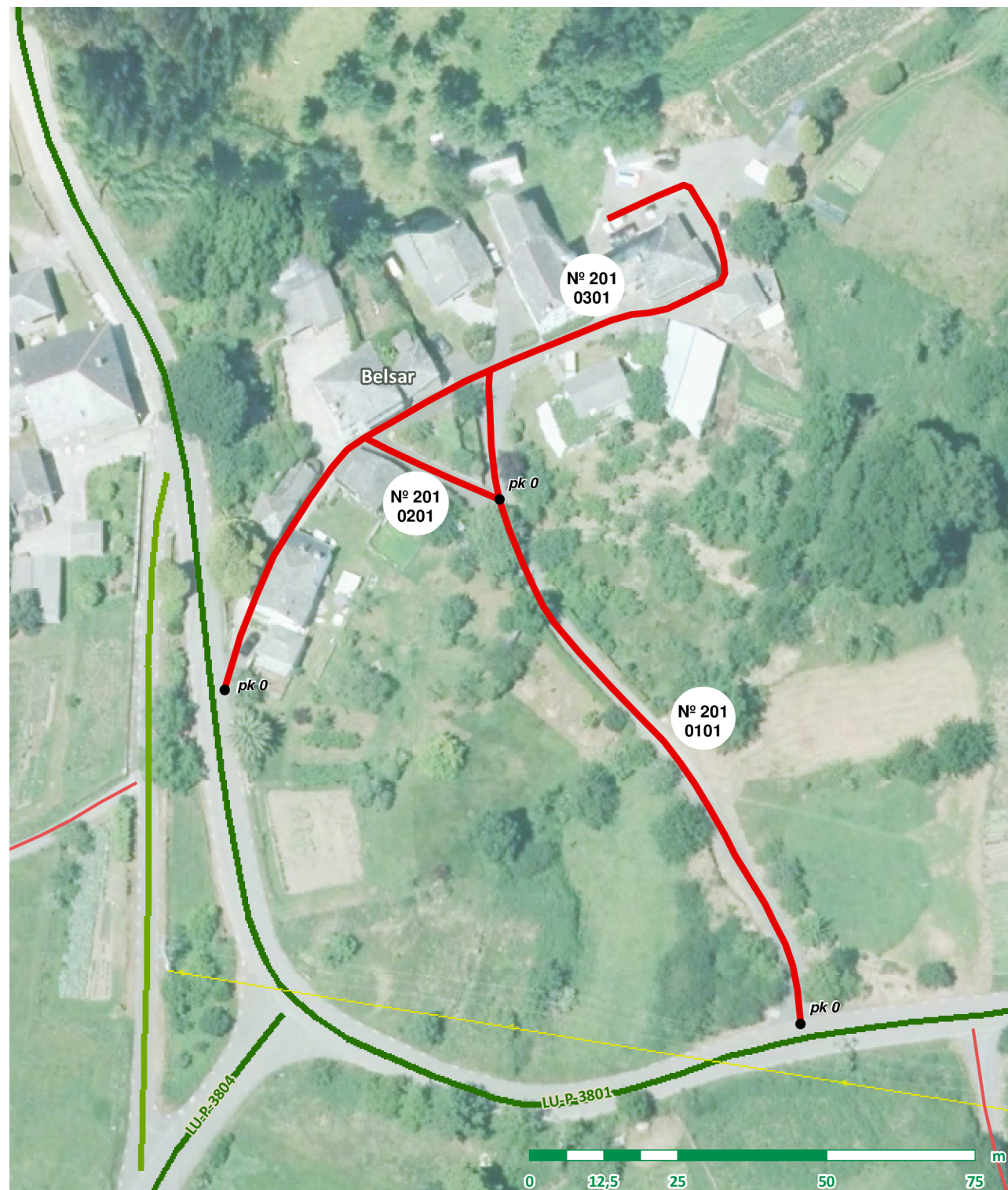
SERVIZOS E AFECCIÓNS

- Beirarrúas Abastecemento Recollida de lixo
Aparcadoiros Saneamento Liñas Alta Tensión
Sinalización vertical Alumeado Liñas Media Tensión

OUTROS

Ref. documentais:

Observacións: Tramo 0301: Ata pk 0,047 pavimento de formigón.



TRAMO: 0301

LOCALIZACIÓN

Coordenadas inicio: x: 612.095 y: 4.823.926
Coordenadas fin: x: 612.160 y: 4.824.005
Ref. Catastral: 27038A150090020000BD
Polígono: 150 Parcela: 09002
Outras referencias:

CARACTERÍSTICAS

Pavimento: Mistura bituminosa
Estado: Ben
Transito: Rodado
Ancho: 3,00 m
Lonxitude: 147,71 m
Superficie: 443,13 m2

SERVIZOS E AFECCIÓNS

- | | | |
|--|--|--|
| <input type="checkbox"/> Beirarrúas | <input type="checkbox"/> Abastecemento | <input type="checkbox"/> Recollida de lixo |
| <input type="checkbox"/> Aparcadoiros | <input type="checkbox"/> Saneamento | <input type="checkbox"/> Liñas Alta Tensión |
| <input type="checkbox"/> Sinalización vertical | <input type="checkbox"/> Alumeado | <input type="checkbox"/> Liñas Media Tensión |





Nº DE BEN: 202

NOME: Pista de O Rego da Cova

PARROQUIA: Xerdiz

CATEGORÍA: Rede secundaria

CATALOGACIÓN

Natureza: Rústica Tipo de Uso: Público Valoración: 10.342,05 €

Título: Inventario de bens municipais de 1994

TRAMO: 0101

LOCALIZACIÓN

Coordenadas inicio: x: 612.080 y: 4.823.910

Coordenadas fin: x: 612.110 y: 4.823.736

Ref. Catastral: 27038A151090070000BR

Polígono: 151 Parcela: 09007

Outras referencias:
27038A151090080000BD

CARACTERÍSTICAS

Pavimento: Rego asfáltico

Estado: Regular

Transito: Rodado

Ancho: 2,50 m

Lonxitude: 347,63 m

Superficie: 869,08 m2

SERVIZOS E AFECCIÓNS

- | | | |
|---|--|--|
| <input type="checkbox"/> Beirarrúas | <input type="checkbox"/> Abastecemento | <input type="checkbox"/> Recollida de lixo |
| <input type="checkbox"/> Aparcadoiros | <input type="checkbox"/> Saneamento | <input type="checkbox"/> Liñas Alta Tensión |
| <input checked="" type="checkbox"/> Sinalización vertical | <input type="checkbox"/> Alumeado | <input type="checkbox"/> Liñas Media Tensión |

OUTROS

Ref. documentais: Inventario 1994 (nº ben: 329, nº tramo: 134)

Observacións:



FOTO INICIO

FOTO FIN





Nº DE BEN: 203

NOME: Acceso a O Cotelo

PARROQUIA: Xerdiz

CATEGORÍA: Rede secundaria

CATALOGACIÓN

Natureza: Rústica Tipo de Uso: Público Valoración: 8.344 €

Título: Inventario de bens municipais de 2014

TRAMO: 0101

LOCALIZACIÓN

Coordenadas inicio: x: 612.168 y: 4.823.690

Coordenadas fin: x: 612.221 y: 4.823.869

Ref. Catastral: 27038A149090020000BB

Polígono: 149 Parcela: 09002

Outras referencias:

CARACTERÍSTICAS

Pavimento: Rego asfáltico

Estado: Ben

Transito: Rodado

Ancho: 2,50 m

Lonxitude: 209,78 m

Superficie: 524,45 m2

SERVIZOS E AFECCIÓNS

- | | | |
|---|--|---|
| <input type="checkbox"/> Beirarrúas | <input type="checkbox"/> Abastecemento | <input type="checkbox"/> Recollida de lixo |
| <input type="checkbox"/> Aparcadoiros | <input type="checkbox"/> Saneamento | <input type="checkbox"/> Liñas Alta Tensión |
| <input checked="" type="checkbox"/> Sinalización vertical | <input type="checkbox"/> Alumeado | <input checked="" type="checkbox"/> Liñas Media Tensión |

TRAMO: 0201

LOCALIZACIÓN

Coordenadas inicio: x: 612.166 y: 4.823.715

Coordenadas fin: x: 612.192 y: 4.823.705

Ref. Catastral: 27038A149090020000BB

Polígono: 149 Parcela: 09002

Outras referencias:

CARACTERÍSTICAS

Pavimento: Rego asfáltico

Estado: Ben

Transito: Rodado

Ancho: 2,50 m

Lonxitude: 28,62 m

Superficie: 71,55 m2

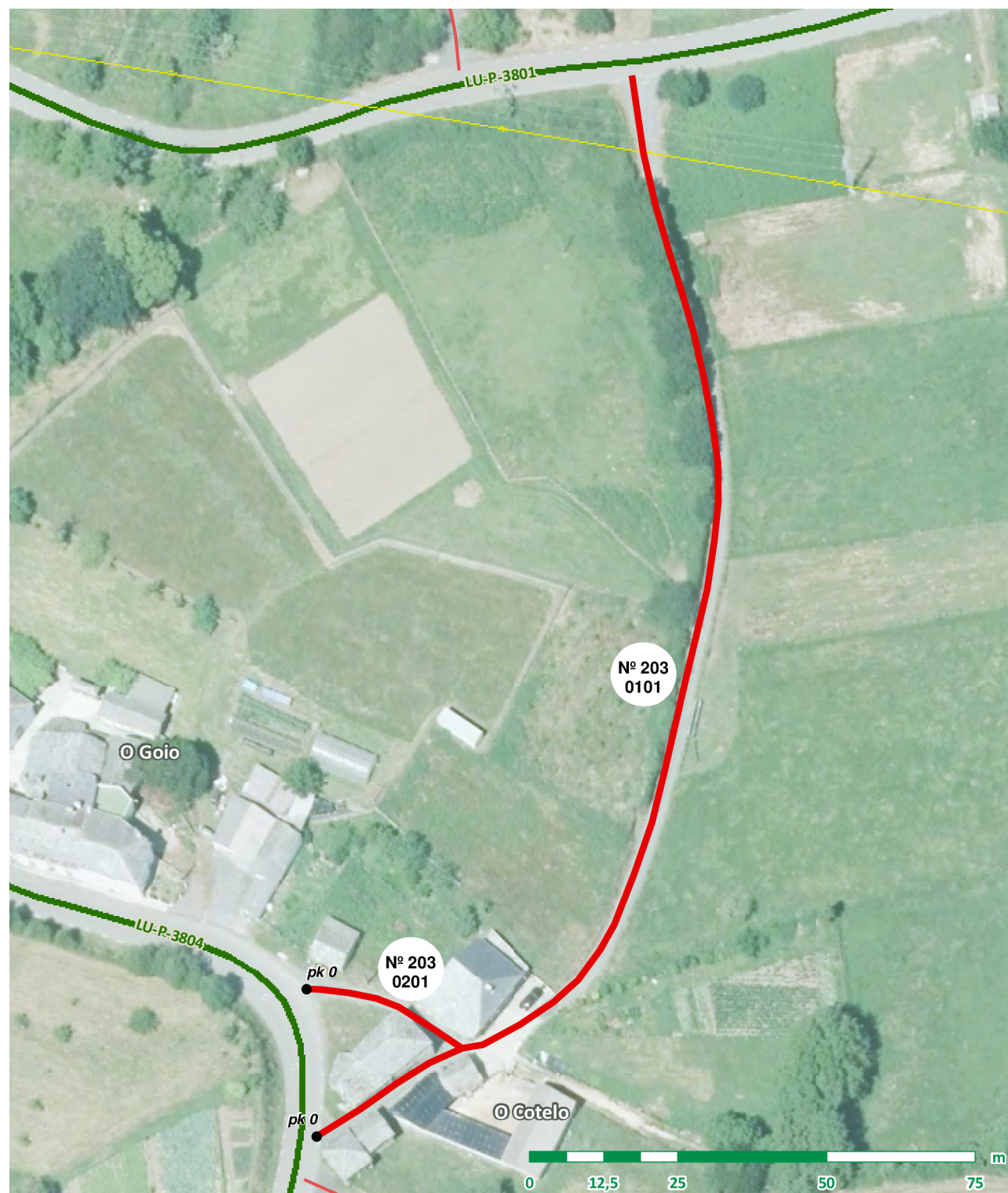
SERVIZOS E AFECCIÓNS

- | | | |
|--|--|---|
| <input type="checkbox"/> Beirarrúas | <input type="checkbox"/> Abastecemento | <input checked="" type="checkbox"/> Recollida de lixo |
| <input type="checkbox"/> Aparcadoiros | <input type="checkbox"/> Saneamento | <input type="checkbox"/> Liñas Alta Tensión |
| <input type="checkbox"/> Sinalización vertical | <input type="checkbox"/> Alumeado | <input type="checkbox"/> Liñas Media Tensión |

OUTROS

Ref. documentais: Inventario 2014 (nº ben: 391, nº tramo: 178)

Observacións:





Nº DE BEN: 204

NOME: Acceso a A Barrela

PARROQUIA: Xerdiz

CATEGORÍA: Rede secundaria

CATALOGACIÓN

Natureza: Rústica Tipo de Uso: Público Valoración: 8.700,3 €

Título: Inventario de bens municipais de 1994

TRAMO: 0101

LOCALIZACIÓN

Coordenadas inicio: x: 612.073 y: 4.823.570

Coordenadas fin: x: 612.018 y: 4.823.589

Ref. Catastral: 27038A151090030000BF

Polígono: 151 Parcela: 09003

Outras referencias:

CARACTERÍSTICAS

Pavimento: Formigón

Estado: Ben

Transito: Rodado

Ancho: 3,00 m

Lonxitude: 98,67 m

Superficie: 296,01 m2

SERVIZOS E AFECCIÓNS

- Beirarrúas Abastecemento Recollida de lixo
- Aparcadoiros Saneamento Liñas Alta Tensión
- Sinalización vertical Alumeado Liñas Media Tensión

TRAMO: 0201

LOCALIZACIÓN

Coordenadas inicio: x: 612.020 y: 4.823.607

Coordenadas fin: x: 612.028 y: 4.823.617

Ref. Catastral: 27038A151090080000BD

Polígono: 151 Parcela: 09008

Outras referencias:
27038A151090030000BF

CARACTERÍSTICAS

Pavimento: Rego asfáltico

Estado: Mal

Transito: Rodado

Ancho: 3,00 m

Lonxitude: 13,08 m

Superficie: 39,24 m2

SERVIZOS E AFECCIÓNS

- Beirarrúas Abastecemento Recollida de lixo
- Aparcadoiros Saneamento Liñas Alta Tensión
- Sinalización vertical Alumeado Liñas Media Tensión

OUTROS

Ref. documentais: Inventario 1994 (nº ben: 330, nº tramo: 135)

Observacións:





Nº DE BEN: 205

NOME: Acceso a Nogarido

PARROQUIA: Xerdiz

CATEGORÍA: Rede secundaria

CATALOGACIÓN

Natureza: Rústica Tipo de Uso: Público Valoración: 1.854,38 €

Título: Uso inmemorial

TRAMO: 0101

LOCALIZACIÓN

Coordenadas inicio: x: 612.134 y: 4.823.627

Coordenadas fin: x: 612.105 y: 4.823.595

Ref. Catastral: 27038A213090040000YQ

Polígono: 213 Parcela: 09004

Outras referencias:

CARACTERÍSTICAS

Pavimento: Rego asfáltico

Estado: Regular

Transito: Rodado

Ancho: 2,50 m

Lonxitude: 62,33 m

Superficie: 155,83 m2

SERVIZOS E AFECCIÓNS

- Beirarrúas Abastecemento Recollida de lixo
- Aparcadoiros Saneamento Liñas Alta Tensión
- Sinalización vertical Alumeado Liñas Media Tensión

OUTROS

Ref. documentais:

Observacións:





Nº DE BEN: 206

NOME: Acceso a Cufe

PARROQUIA: Xerdiz

CATEGORÍA: Rede secundaria

CATALOGACIÓN

Natureza: Rústica Tipo de Uso: Público Valoración: 31.718,74 €

Título: Uso inmemorial

TRAMO: 0101

LOCALIZACIÓN

Coordenadas inicio: x: 611.630 y: 4.823.042

Coordenadas fin: x: 611.545 y: 4.823.316

Ref. Catastral: 27038A151090010000BL

Polígono: 151 Parcela: 09001

Outras referencias: 27038A156090070000BP, 27038A152090030000BY

CARACTERÍSTICAS

Pavimento: Rego asfáltico

Estado: Regular

Transito: Rodado

Ancho: 3,20 m

Lonxitude: 715,60 m

Superficie: 2.289,92 m2

SERVIZOS E AFECCIÓNS

- Beirarrúas, Abastecemento, Recollida de lixo, Aparcadoiros, Saneamento, Liñas Alta Tensión, Sinalización vertical, Alumeado, Liñas Media Tensión

TRAMO: 0201

LOCALIZACIÓN

Coordenadas inicio: x: 611.623 y: 4.823.501

Coordenadas fin: x: 611.619 y: 4.823.639

Ref. Catastral: 27038A152090050000BQ

Polígono: 152 Parcela: 09005

Outras referencias:

CARACTERÍSTICAS

Pavimento: Rego asfáltico

Estado: Regular

Transito: Rodado

Ancho: 2,70 m

Lonxitude: 139,08 m

Superficie: 375,52 m2

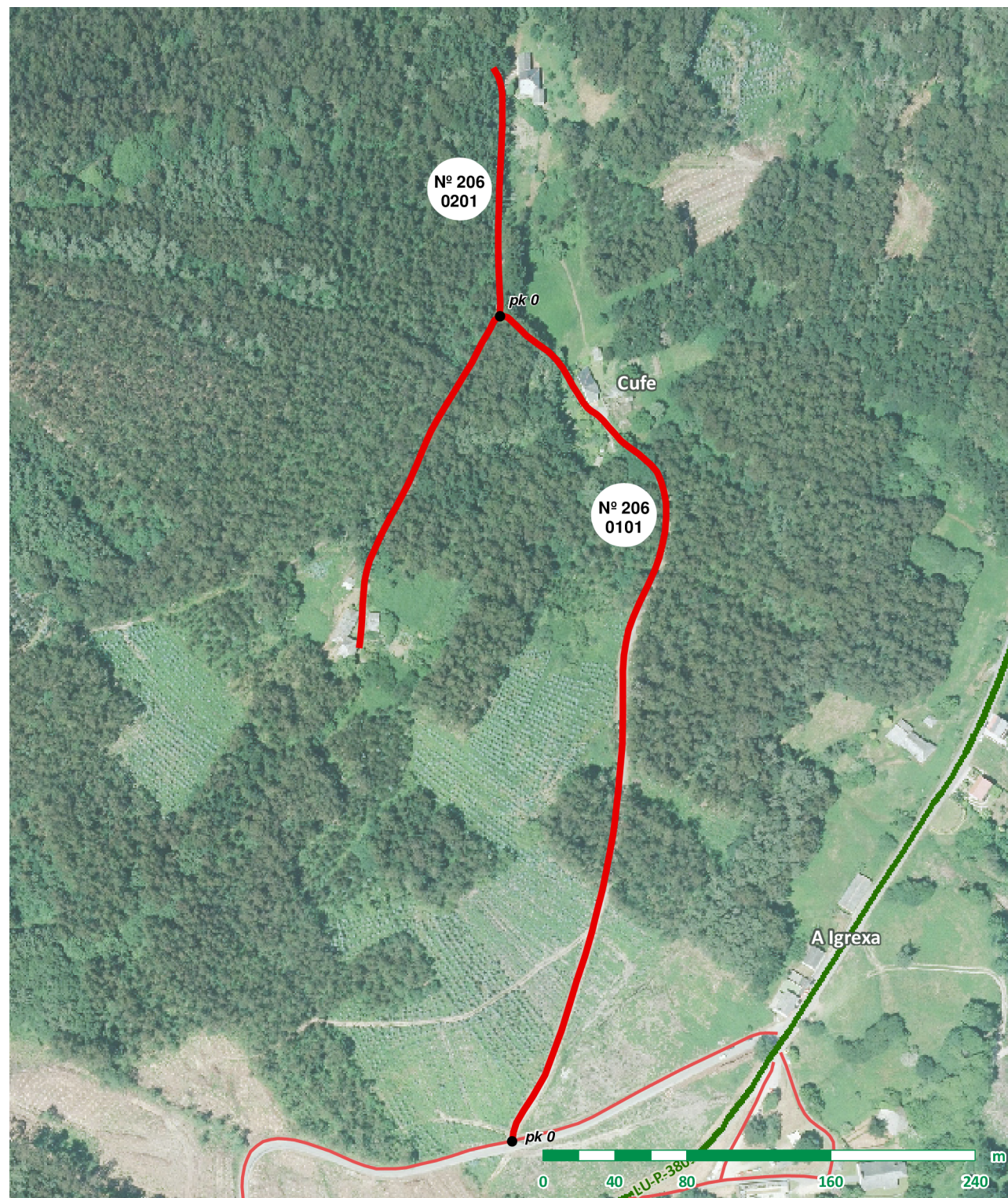
SERVIZOS E AFECCIÓNS

- Beirarrúas, Abastecemento, Recollida de lixo, Aparcadoiros, Saneamento, Liñas Alta Tensión, Sinalización vertical, Alumeado, Liñas Media Tensión

OUTROS

Ref. documentais:

Observacións:





Nº DE BEN: 207

NOME: Acceso a O Porto do Mendo

PARROQUIA: Xerdiz

CATEGORÍA: Rede secundaria

CATALOGACIÓN

Natureza: Rústica Tipo de Uso: Público Valoración: 3.217,28 €

Título: Inventario de bens municipais de 1994

TRAMO: 0101

LOCALIZACIÓN

Coordenadas inicio: x: 612.232 y: 4.823.242

Coordenadas fin: x: 612.191 y: 4.823.250

Ref. Catastral: 27038A213090030000YG

Polígono: 213 Parcela: 09003

Outras referencias:

CARACTERÍSTICAS

Pavimento: Rego asfáltico

Estado: Regular

Transito: Rodado

Ancho: 3,00 m

Lonxitude: 90,12 m

Superficie: 270,36 m2

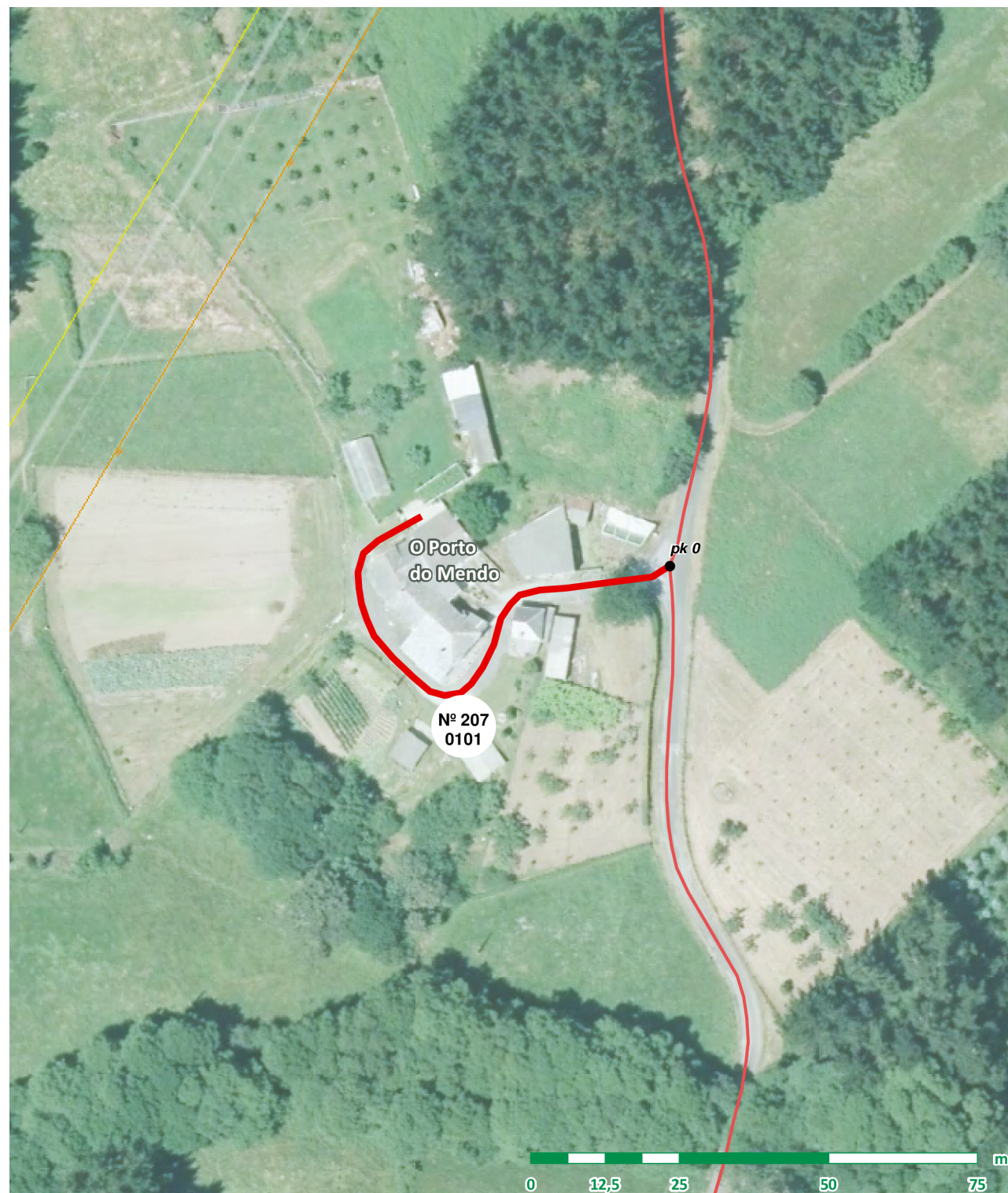
SERVIZOS E AFECCIÓNONS

- Beirarrúas Abastecemento Recollida de lixo
- Aparcadoiros Saneamento Liñas Alta Tensión
- Sinalización vertical Alumeado Liñas Media Tensión

OUTROS

Ref. documentais: Inventario 1994 (nº ben: 331, nº tramo: 136)

Observacións:





Nº DE BEN: 208

NOME: Pista de O Porto do Mendo - Anxeriz

PARROQUIA: Xerdiz

CATEGORÍA: Rede secundaria

CATALOGACIÓN

Natureza: Rústica Tipo de Uso: Público Valoración: 43.276,73 €

Título: Inventario de bens municipais de 1994

TRAMO: 0101

LOCALIZACIÓN

Coordenadas inicio: x: 612.166 y: 4.823.683

Coordenadas fin: x: 612.465 y: 4.822.794

Ref. Catastral: 27038A149090010000BA

Polígono: 149 Parcela: 09001

Outras referencias:
27038A214090010000YS, 27038A212090030000YM

CARACTERÍSTICAS

Pavimento: Rego asfáltico

Estado: Regular

Transito: Rodado

Ancho: 2,80 m

Lonxitude: 1.298,82 m

Superficie: 3.636,70 m²

SERVIZOS E AFECCIÓNS

- | | | |
|--|--|---|
| <input type="checkbox"/> Beirarrúas | <input type="checkbox"/> Abastecemento | <input checked="" type="checkbox"/> Recollida de lixo |
| <input type="checkbox"/> Aparcadoiros | <input type="checkbox"/> Saneamento | <input checked="" type="checkbox"/> Liñas Alta Tensión |
| <input type="checkbox"/> Sinalización vertical | <input type="checkbox"/> Alumeado | <input checked="" type="checkbox"/> Liñas Media Tensión |

OUTROS

Ref. documentais: Inventario 1994 (nº ben: 331, nº tramo: 136)

Observacións:

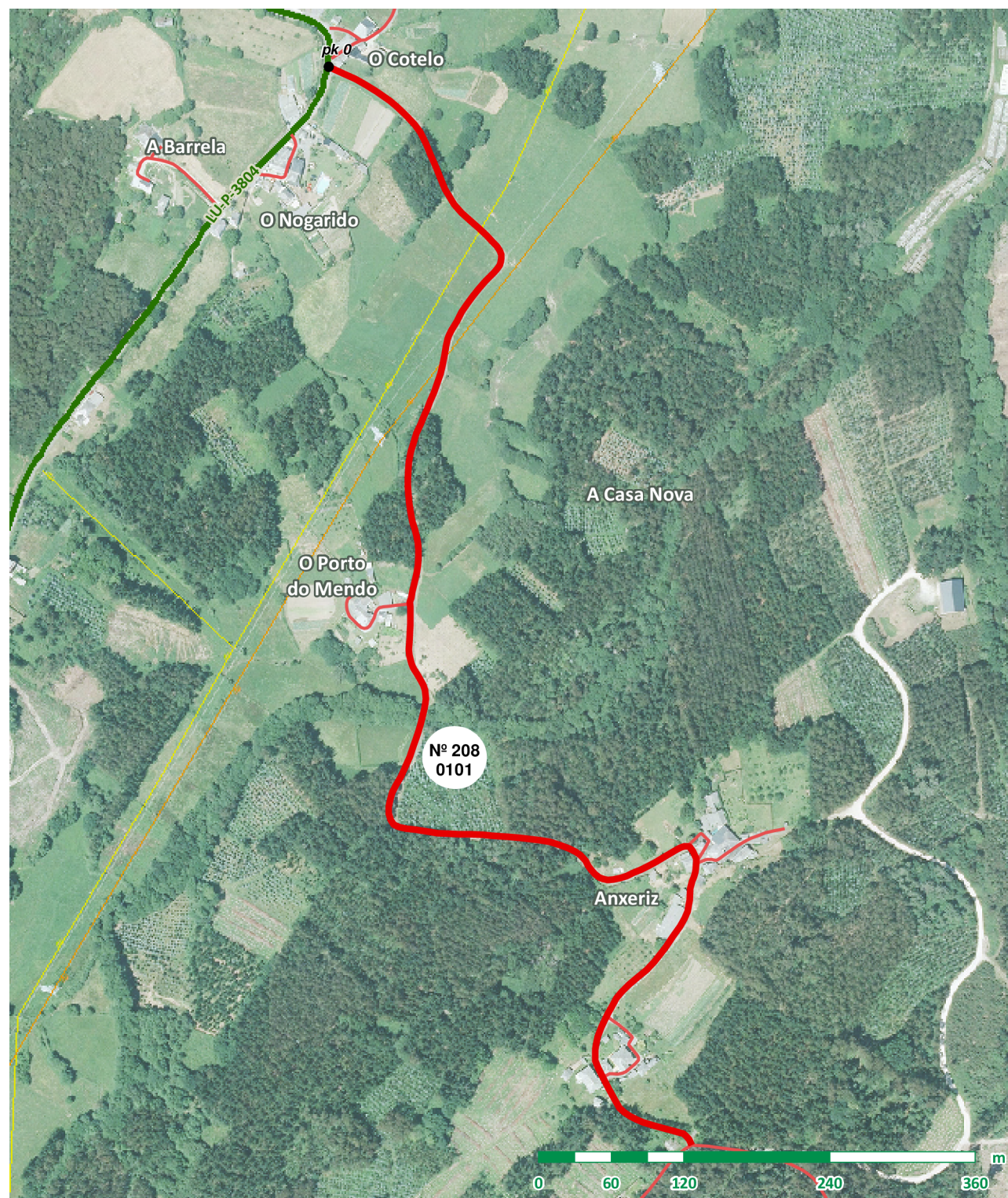


FOTO INICIO

FOTO FIN





Nº DE BEN: 209

NOME: Acceso a A Igrexa

PARROQUIA: Xerdiz

CATEGORÍA: Rede secundaria

CATALOGACIÓN

Natureza: Rústica Tipo de Uso: Público Valoración: 7.264,65 €

Título: Inventario de bens municipais de 1994

TRAMO: 0101

LOCALIZACIÓN

Coordenadas inicio: x: 611.694 y: 4.823.011

Coordenadas fin: x: 611.779 y: 4.823.092

Ref. Catastral: 27038A213090010000YB

Polígono: 213 Parcela: 09001

Outras referencias:

CARACTERÍSTICAS

Pavimento: Rego asfáltico

Estado: Regular

Transito: Rodado

Ancho: 2,70 m

Lonxitude: 191,55 m

Superficie: 517,19 m2

SERVIZOS E AFECCIÓNS

- Beirarrúas Abastecemento Recollida de lixo
- Aparcadoiros Saneamento Liñas Alta Tensión
- Sinalización vertical Alumeado Liñas Media Tensión

TRAMO: 0201

LOCALIZACIÓN

Coordenadas inicio: x: 611.775 y: 4.823.086

Coordenadas fin: x: 611.745 y: 4.823.021

Ref. Catastral:

Polígono: Parcela:

Outras referencias:

CARACTERÍSTICAS

Pavimento: Terra

Estado: Regular

Transito: Rodado

Ancho: 4,00 m

Lonxitude: 72,46 m

Superficie: 289,84 m2

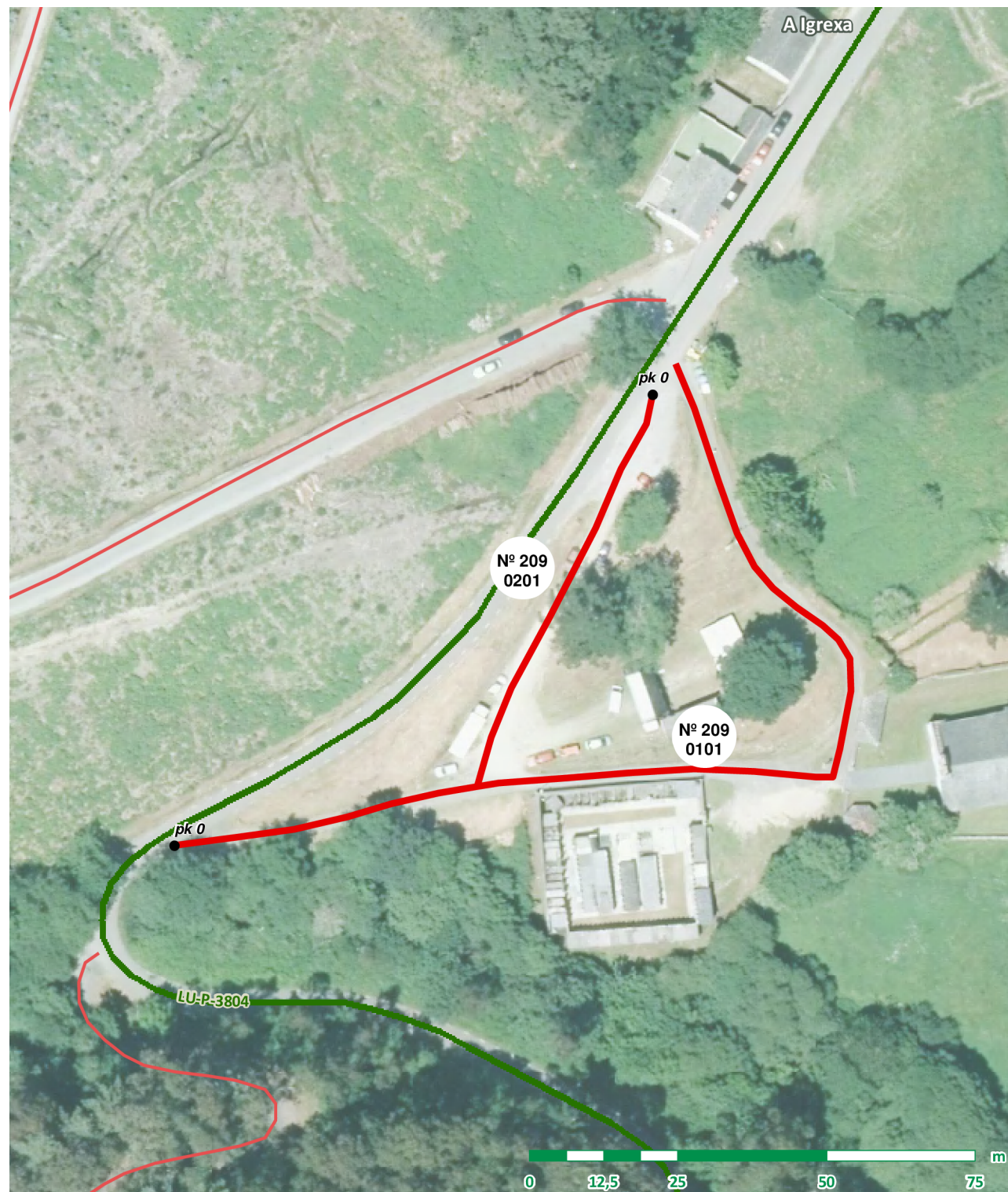
SERVIZOS E AFECCIÓNS

- Beirarrúas Abastecemento Recollida de lixo
- Aparcadoiros Saneamento Liñas Alta Tensión
- Sinalización vertical Alumeado Liñas Media Tensión

OUTROS

Ref. documentais: Inventario 1994 (nº ben: 337, nº tramo: 142), Inventario 2014 (nº ben: 392, nº tramo: 179)

Observacións:





Nº DE BEN: 210

NOME: Acceso a Anxeriz

PARROQUIA: Xerdiz

CATEGORÍA: Rede secundaria

CATALOGACIÓN

Natureza: Rústica Tipo de Uso: Público Valoración: 7.805,42 €

Título: Uso inmemorial

TRAMO: 0101

LOCALIZACIÓN

Coordenadas inicio: x: 612.396 y: 4.822.900

Coordenadas fin: x: 612.393 y: 4.822.850

Ref. Catastral: 27038A212090030000YM

Polígono: 212 Parcela: 09003

Outras referencias:

CARACTERÍSTICAS

Pavimento: Rego asfáltico

Estado: Ben

Transito: Rodado

Ancho: 2,50 m

Lonxitude: 81,04 m

Superficie: 202,60 m2

SERVIZOS E AFECCIÓNS

- Beirarrúas Abastecemento Recollida de lixo
- Aparcadoiros Saneamento Liñas Alta Tensión
- Sinalización vertical Alumeado Liñas Media Tensión

TRAMO: 0201

LOCALIZACIÓN

Coordenadas inicio: x: 612.471 y: 4.823.027

Coordenadas fin: x: 612.541 y: 4.823.055

Ref. Catastral: 27038A214090010000YS

Polígono: 214 Parcela: 09001

Outras referencias:

CARACTERÍSTICAS

Pavimento: Rego asfáltico

Estado: Ben

Transito: Rodado

Ancho: 3,00 m

Lonxitude: 77,72 m

Superficie: 233,16 m2

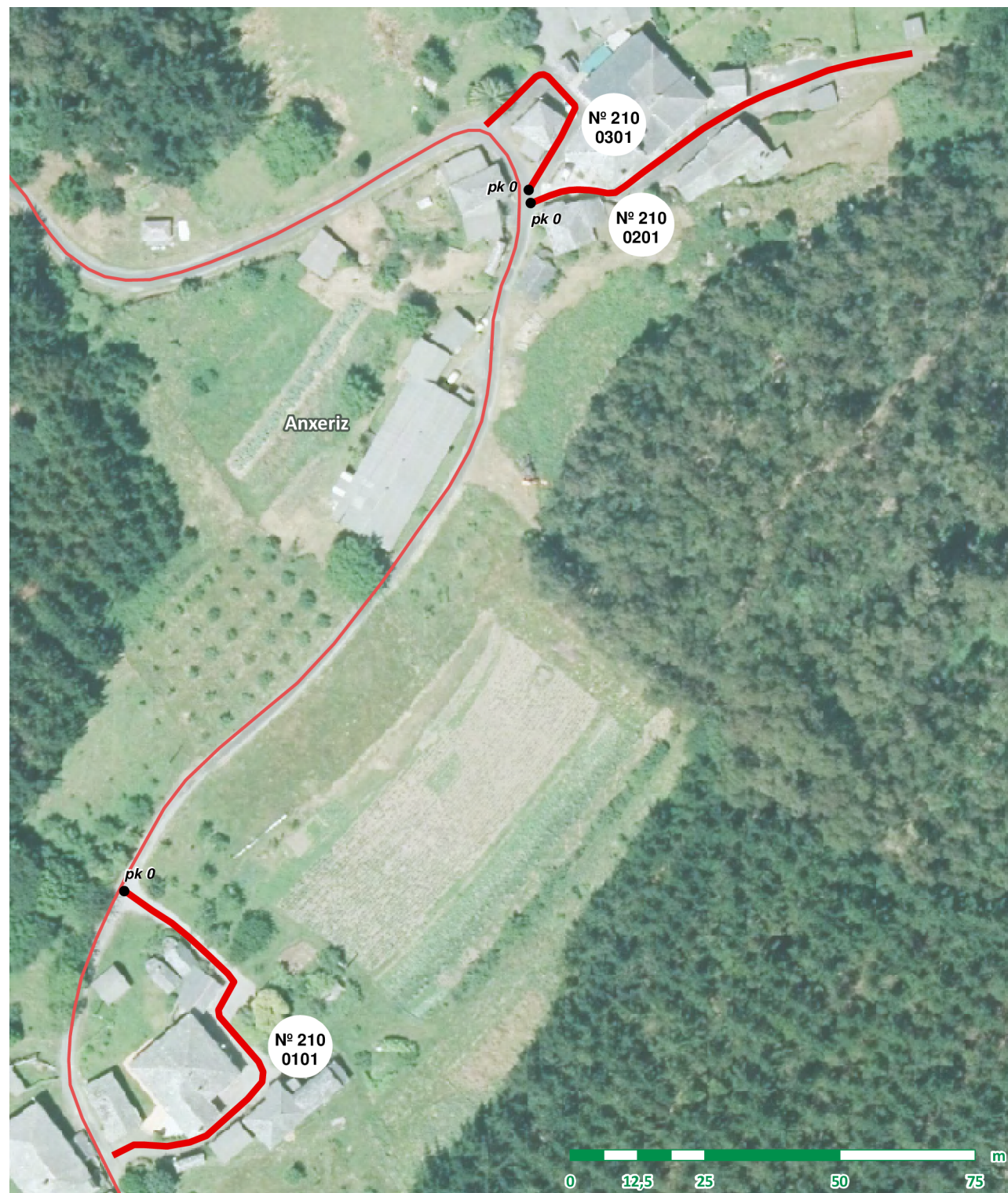
SERVIZOS E AFECCIÓNS

- Beirarrúas Abastecemento Recollida de lixo
- Aparcadoiros Saneamento Liñas Alta Tensión
- Sinalización vertical Alumeado Liñas Media Tensión

OUTROS

Ref. documentais:

Observacións: Tramo 0101: Ancho variable.



TRAMO: 0301

LOCALIZACIÓN

Coordenadas inicio: x: 612.470 y: 4.823.029
Coordenadas fin: x: 612.462 y: 4.823.041
Ref. Catastral: 27038A214090010000YS
Polígono: 214 Parcela: 09001
Otras referencias:

CARACTERÍSTICAS

Pavimento: Rego asfáltico
Estado: Ben
Transito: Rodado
Ancho: 3,00 m
Lonxitude: 40,59 m
Superficie: 121,77 m2

SERVIZOS E AFECCIÓNS

- | | | |
|--|--|--|
| <input type="checkbox"/> Beirarrúas | <input type="checkbox"/> Abastecemento | <input type="checkbox"/> Recollida de lixo |
| <input type="checkbox"/> Aparcadoiros | <input type="checkbox"/> Saneamento | <input type="checkbox"/> Liñas Alta Tensión |
| <input type="checkbox"/> Sinalización vertical | <input type="checkbox"/> Alumeado | <input type="checkbox"/> Liñas Media Tensión |





Nº DE BEN: 211

NOME: Acceso a Souto Alto de Abaixo

PARROQUIA: Xerdiz

CATEGORÍA: Rede secundaria

CATALOGACIÓN

Natureza: Rústica Tipo de Uso: Público Valoración: 3.416,61 €

Título: Inventario de bens municipais de 1994

TRAMO: 0101

LOCALIZACIÓN

Coordenadas inicio: x: 611.649 y: 4.822.929

Coordenadas fin: x: 611.690 y: 4.822.853

Ref. Catastral: 27038A157090020000BE

Polígono: 157 Parcela: 09002

Outras referencias:

CARACTERÍSTICAS

Pavimento: Rego asfáltico

Estado: Regular

Transito: Rodado

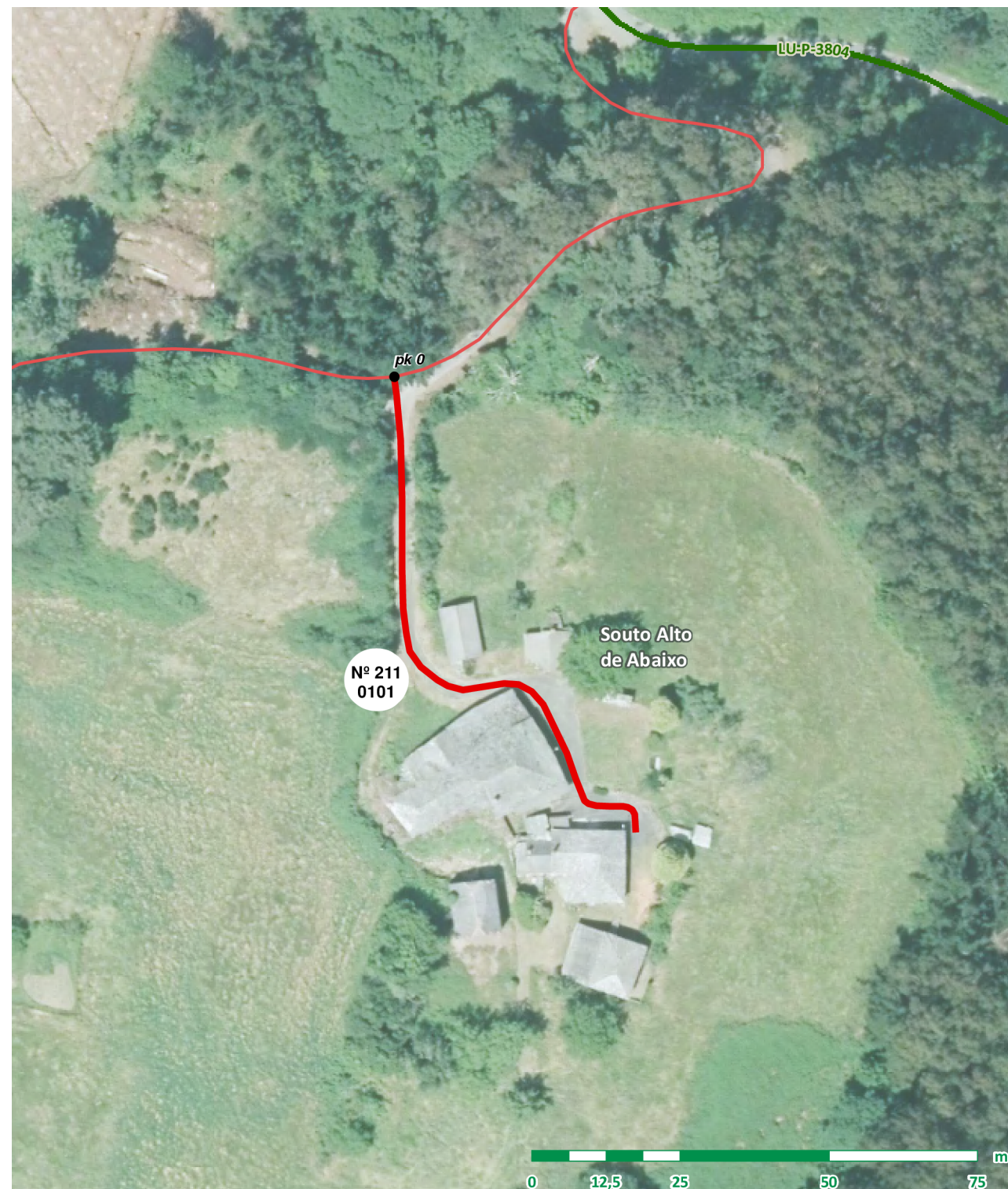
Ancho: 2,80 m

Lonxitude: 102,54 m

Superficie: 287,11 m2

SERVIZOS E AFECCIÓNS

- Beirarrúas Abastecemento Recollida de lixo
- Aparcadoiros Saneamento Liñas Alta Tensión
- Sinalización vertical Alumeado Liñas Media Tensión



OUTROS

Ref. documentais: Inventario 1994 (nº ben: 334, nº tramo: 139)

Observacións:



Nº DE BEN: 212

NOME: Pista de Souto Alto a A Costa

PARROQUIA: Xerdiz

CATEGORÍA: Rede principal

CATALOGACIÓN

Natureza: Rústica Tipo de Uso: Público Valoración: 27.880,63 €

Título: Cesión Deputación de Lugo

TRAMO: 0101

LOCALIZACIÓN

Coordenadas inicio: x: 611.682 y: 4.822.993

Coordenadas fin: x: 611.159 y: 4.822.549

Ref. Catastral: 27038A158090140000BU

Polígono: 158 Parcela: 09014

Outras referencias:
27038A157090040000BZ

CARACTERÍSTICAS

Pavimento: Rego asfáltico

Estado: Regular

Transito: Rodado

Ancho: 3,00 m

Lonxitude: 780,97 m

Superficie: 2.342,91 m2

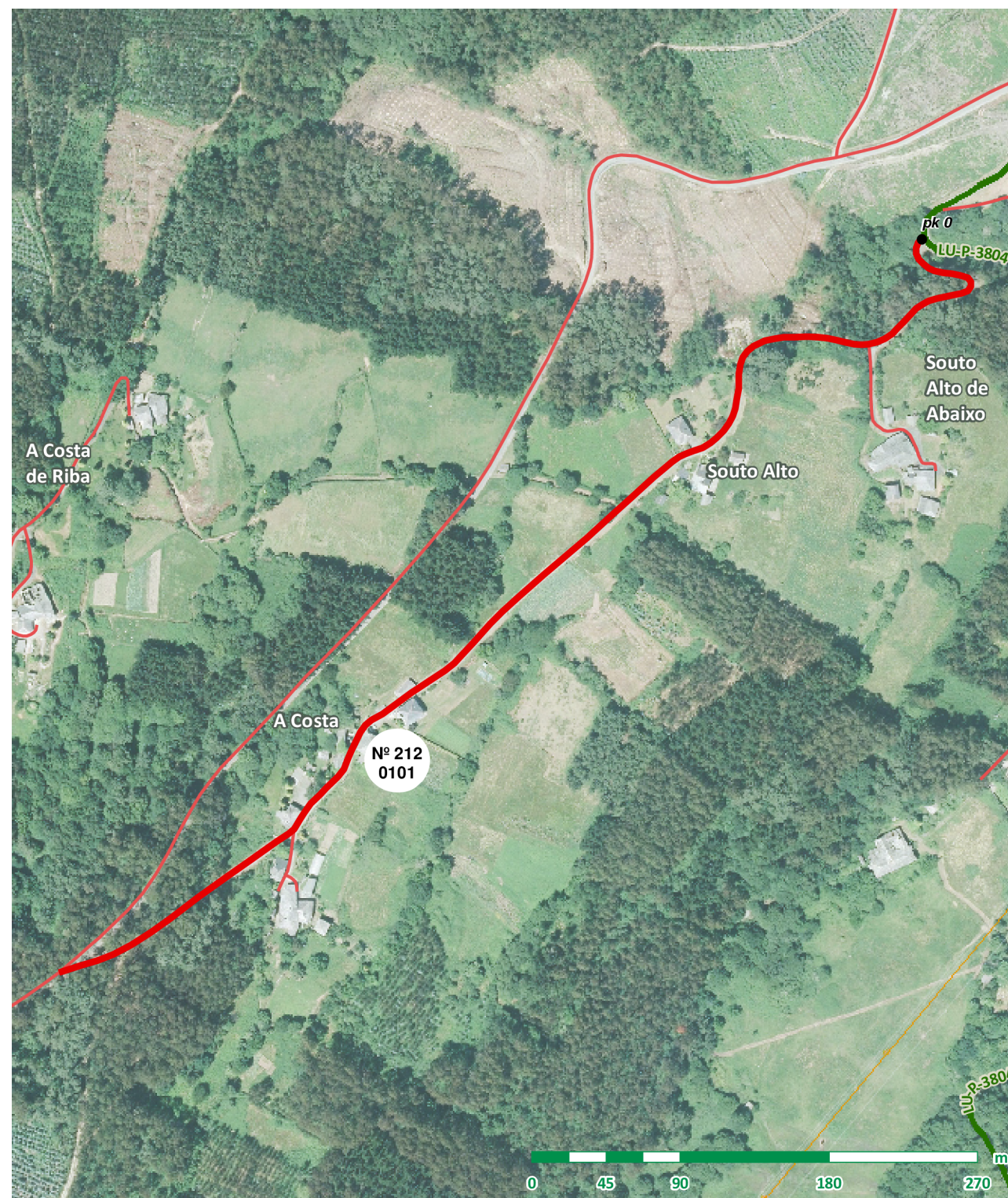
SERVIZOS E AFECCIÓNS

- Beirarrúas Abastecemento Recollida de lixo
- Aparcadoiros Saneamento Liñas Alta Tensión
- Sinalización vertical Alumeado Liñas Media Tensión

OUTROS

Ref. documentais: Acordo de alteración de titularidade (Deputación de Lugo) con data 26/07/2018 e efectos no Catastro Inmobiliario dende o 23/10/2001

Observacións:





Nº DE BEN: 213

NOME: Acceso a A Costa de Riba

PARROQUIA: Xerdiz

CATEGORÍA: Rede secundaria

CATALOGACIÓN

Natureza: Rústica Tipo de Uso: Público Valoración: 3.380,24 €

Título: Inventario de bens municipais de 1994

TRAMO: 0101

LOCALIZACIÓN

Coordenadas inicio: x: 611.096 y: 4.822.737

Coordenadas fin: x: 611.138 y: 4.822.818

Ref. Catastral: 27038A156090070000BP

Polígono: 156 Parcela: 09007

Outras referencias:

CARACTERÍSTICAS

Pavimento: Rego asfáltico

Estado: Regular

Transito: Rodado

Ancho: 2,20 m

Lonxitude: 98,62 m

Superficie: 216,96 m2

FOTO INICIO



SERVIZOS E AFECCIÓNS

- Beirarrúas, Abastecemento, Recollida de lixo, Aparcadoiros, Saneamento, Liñas Alta Tensión, Sinalización vertical, Alumeado, Liñas Media Tensión

FOTO FIN



TRAMO: 0201

LOCALIZACIÓN

Coordenadas inicio: x: 611.123 y: 4.822.766

Coordenadas fin: x: 611.146 y: 4.822.759

Ref. Catastral:

Polígono: Parcela:

Outras referencias:

CARACTERÍSTICAS

Pavimento: Rego asfáltico

Estado: Mal

Transito: Rodado

Ancho: 2,30 m

Lonxitude: 33,06 m

Superficie: 76,04 m2

FOTO INICIO



SERVIZOS E AFECCIÓNS

- Beirarrúas, Abastecemento, Recollida de lixo, Aparcadoiros, Saneamento, Liñas Alta Tensión, Sinalización vertical, Alumeado, Liñas Media Tensión


FOTO FIN



OUTROS

Ref. documentais: Inventario 1994 (nº ben: 338, nº tramo: 143)

Observacións:





Nº DE BEN: 214

NOME: Pista de As Laxes

PARROQUIA: Xerdiz

CATEGORÍA: Rede secundaria

CATALOGACIÓN

Natureza: Rústica Tipo de Uso: Público Valoración: 62.281,86 €

Título: Inventario de bens municipais de 1994

TRAMO: 0101

LOCALIZACIÓN

Coordenadas inicio: x: 611.818 y: 4.822.341

Coordenadas fin: x: 612.883 y: 4.822.245

Ref. Catastral: 27038A211090050000YE

Polígono: 211 Parcela: 09005

Outras referencias:
27038A214090050000YW, 27038A215090010000YR,
27038A212090040000YO

CARACTERÍSTICAS

Pavimento: Rego asfáltico

Estado: Regular

Transito: Rodado

Ancho: 3,00 m

Lonxitude: 1.744,59 m

Superficie: 5.233,77 m2

SERVIZOS E AFECCIÓNS

- | | | |
|---|---|---|
| <input type="checkbox"/> Beirarrúas | <input checked="" type="checkbox"/> Abastecemento | <input checked="" type="checkbox"/> Recollida de lixo |
| <input type="checkbox"/> Aparcadoiros | <input type="checkbox"/> Saneamento | <input checked="" type="checkbox"/> Liñas Alta Tensión |
| <input checked="" type="checkbox"/> Sinalización vertical | <input type="checkbox"/> Alumeado | <input checked="" type="checkbox"/> Liñas Media Tensión |

OUTROS

Ref. documentais: Inventario 1994 (nº ben: 333, nº tramo: 138)

Observacións:





Nº DE BEN: 215

NOME: Acceso a Souto Chao

PARROQUIA: Xerdiz

CATEGORÍA: Rede secundaria

CATALOGACIÓN

Natureza: Rústica Tipo de Uso: Público Valoración: 2.173,89 €

Título: Uso inmemorial

TRAMO: 0101

LOCALIZACIÓN

Coordenadas inicio: x: 611.766 y: 4.822.712

Coordenadas fin: x: 611.717 y: 4.822.666

Ref. Catastral: 27038A157090010000BJ

Polígono: 157 Parcela: 09001

Outras referencias:

CARACTERÍSTICAS

Pavimento: Rego asfáltico

Estado: Regular

Transito: Rodado

Ancho: 2,70 m

Lonxitude: 67,66 m

Superficie: 182,68 m2

SERVIZOS E AFECCIÓNS

- Beirarrúas Abastecemento Recollida de lixo
- Aparcadoiros Saneamento Liñas Alta Tensión
- Sinalización vertical Alumeado Liñas Media Tensión



OUTROS

Ref. documentais:

Observacións:



Nº DE BEN: 216

NOME: Pista de A Costa de Riba

PARROQUIA: Xerdiz

CATEGORÍA: Rede secundaria

CATALOGACIÓN

Natureza: Rústica Tipo de Uso: Público Valoración: 22.328,68 €

Título: Inventario de bens municipais de 1994

TRAMO: 0101

LOCALIZACIÓN

Coordenadas inicio: x: 610.946 y: 4.822.336

Coordenadas fin: x: 611.202 y: 4.822.886

Ref. Catastral: 27038A156090070000BP

Polígono: 156 Parcela: 09007

Outras referencias:

CARACTERÍSTICAS

Pavimento: Rego asfáltico

Estado: Regular

Transito: Rodado

Ancho: 2,80 m

Lonxitude: 670,13 m

Superficie: 1.876,36 m2

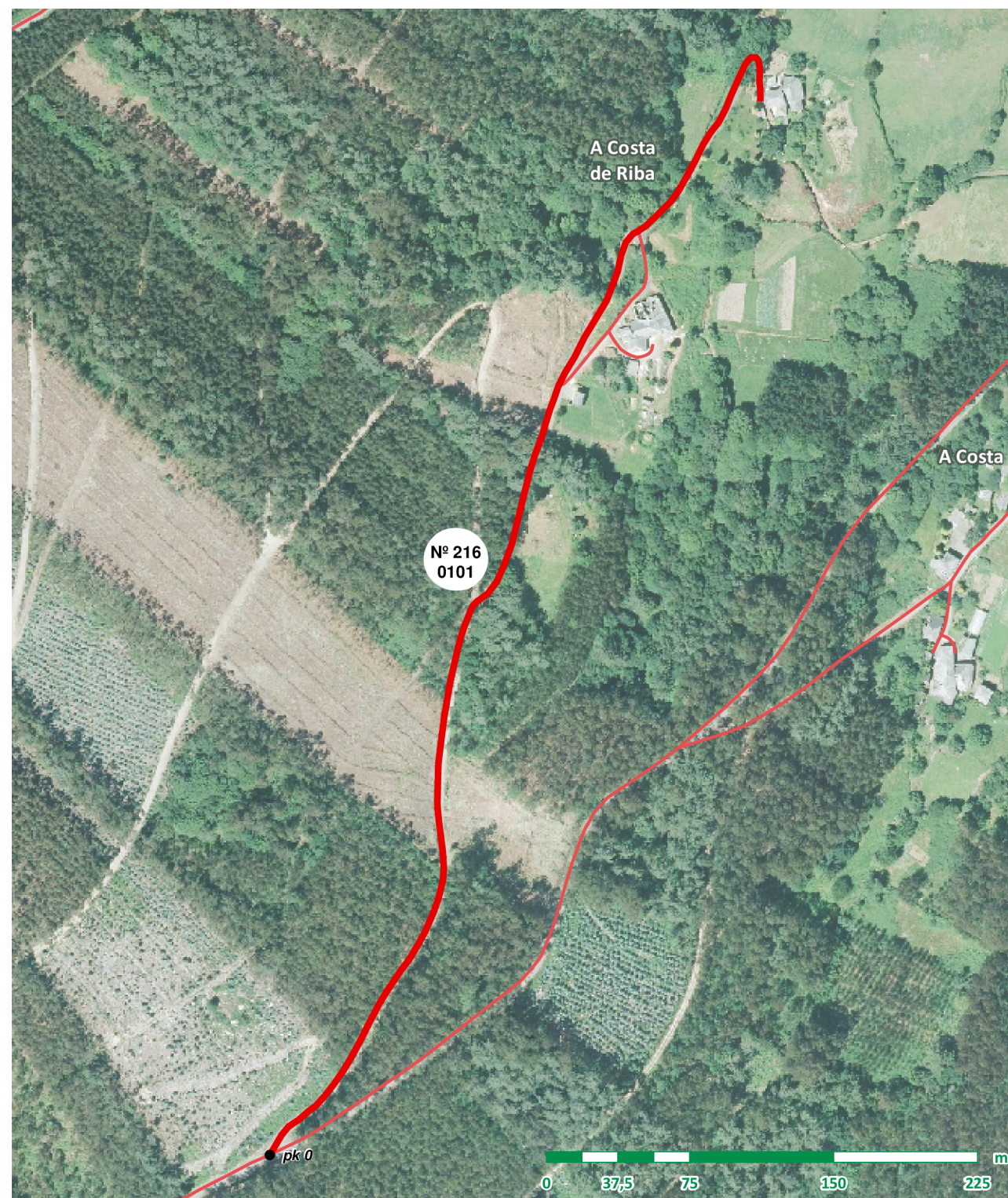
SERVIZOS E AFECCIÓNS

- Beirarrúas Abastecemento Recollida de lixo
- Aparcadoiros Saneamento Liñas Alta Tensión
- Sinalización vertical Alumeado Liñas Media Tensión

OUTROS

Ref. documentais: Inventario 1994 (nº ben: 338, nº tramo: 143)

Observacións:





Nº DE BEN: 217

NOME: Acceso a A Costa

PARROQUIA: Xerdiz

CATEGORÍA: Rede secundaria

CATALOGACIÓN

Natureza: Rústica Tipo de Uso: Público Valoración: 1.793,57 €

Título: Uso inmemorial

TRAMO: 0101

LOCALIZACIÓN

Coordenadas inicio: x: 611.301 y: 4.822.636

Coordenadas fin: x: 611.292 y: 4.822.598

Ref. Catastral: 27038A158090100000BJ

Polígono: 158 Parcela: 09010

Outras referencias:
27038A158090140000BU

CARACTERÍSTICAS

Pavimento: Rego asfáltico

Estado: Regular

Transito: Rodado

Ancho: 2,50 m

Lonxitude: 39,20 m

Superficie: 98,00 m2

SERVIZOS E AFECCIÓNS

- Beirarrúas Abastecemento Recollida de lixo
- Aparcadoiros Saneamento Liñas Alta Tensión
- Sinalización vertical Alumeado Liñas Media Tensión

TRAMO: 0201

LOCALIZACIÓN

Coordenadas inicio: x: 611.296 y: 4.822.608

Coordenadas fin: x: 611.303 y: 4.822.598

Ref. Catastral: 27038A158090100000BJ

Polígono: 158 Parcela: 09010

Outras referencias:

CARACTERÍSTICAS

Pavimento: Formigón

Estado: Regular

Transito: Rodado

Ancho: 2,00 m

Lonxitude: 13,18 m

Superficie: 26,36 m2


SERVIZOS E AFECCIÓNS

- Beirarrúas Abastecemento Recollida de lixo
- Aparcadoiros Saneamento Liñas Alta Tensión
- Sinalización vertical Alumeado Liñas Media Tensión

OUTROS

Ref. documentais:

Observacións: Tramo 0101: Últimos 15 m en formigón.





Nº DE BEN: 218

NOME: Pista de Loureiro

PARROQUIA: Xerdiz

CATEGORÍA: Rede secundaria

CATALOGACIÓN

Natureza: Rústica Tipo de Uso: Público Valoración: 7.996,78 €
Título: Uso inmemorial

TRAMO: 0101

LOCALIZACIÓN

Coordenadas inicio: x: 612.788 y: 4.822.401
Coordenadas fin: x: 612.659 y: 4.822.470
Ref. Catastral: 27038A215090020000YD
Polígono: 215 Parcela: 09002
Outras referencias:

CARACTERÍSTICAS

Pavimento: Rego asfáltico
Estado: Regular
Transito: Rodado
Ancho: 2,60 m
Lonxitude: 170,66 m
Superficie: 443,72 m2

SERVIZOS E AFECCIÓNS

- Beirarrúas, Abastecemento, Recollida de lixo, Aparcadoiros, Saneamento, Liñas Alta Tensión, Sinalización vertical, Alumeado, Liñas Media Tensión

TRAMO: 0102

LOCALIZACIÓN

Coordenadas inicio: x: 612.659 y: 4.822.470
Coordenadas fin: x: 612.378 y: 4.822.515
Ref. Catastral: 27038A215090020000YD
Polígono: 215 Parcela: 09002
Outras referencias:

CARACTERÍSTICAS

Pavimento: Terra
Estado: Mal
Transito: Rodado
Ancho: 2,50 m
Lonxitude: 321,48 m
Superficie: 803,70 m2

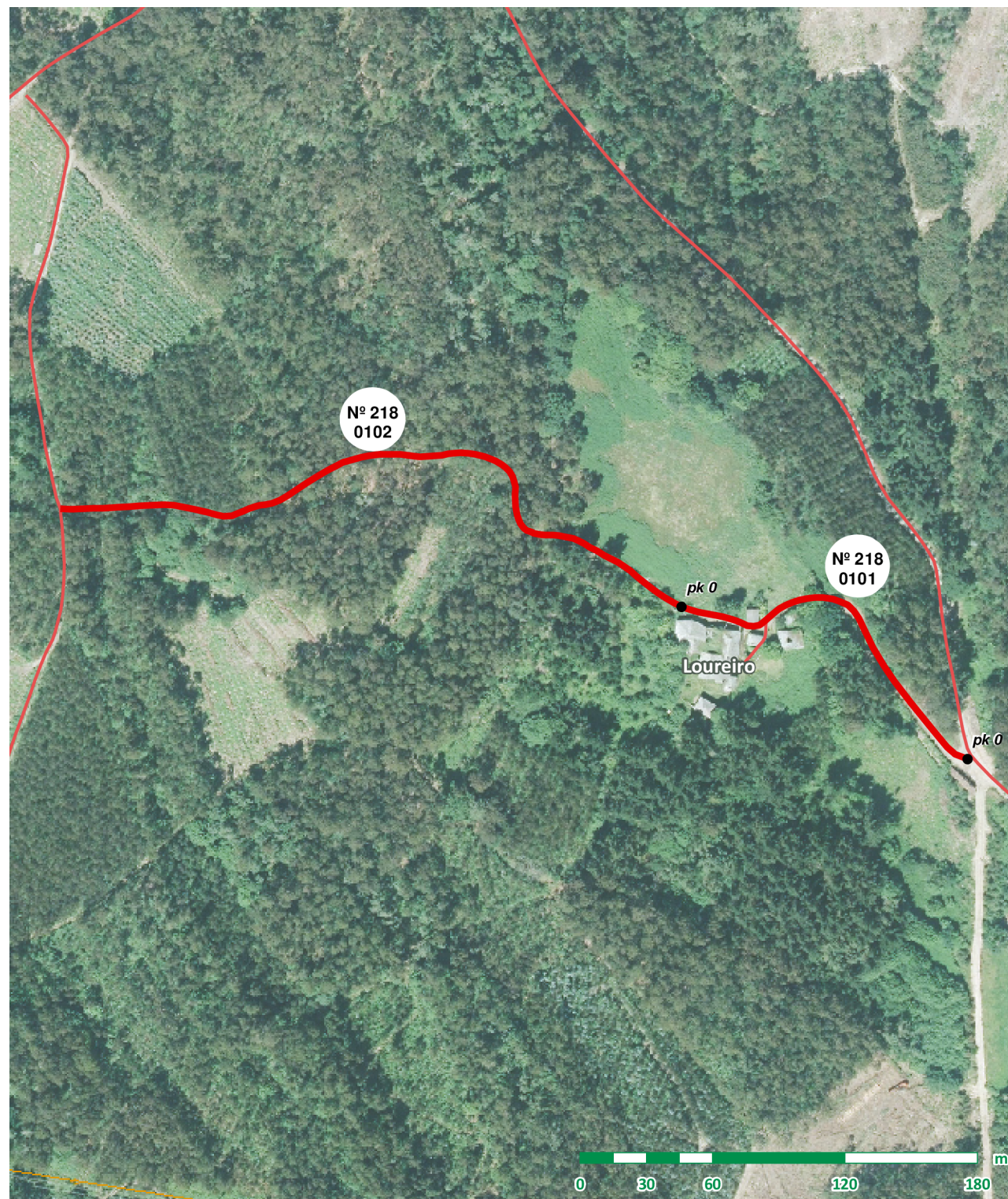
SERVIZOS E AFECCIÓNS

- Beirarrúas, Abastecemento, Recollida de lixo, Aparcadoiros, Saneamento, Liñas Alta Tensión, Sinalización vertical, Alumeado, Liñas Media Tensión

OUTROS

Ref. documentais:

Observacións:





Nº DE BEN: 219

NOME: Acceso a Loureiro

PARROQUIA: Xerdiz

CATEGORÍA: Rede secundaria

CATALOGACIÓN

Natureza: Rústica Tipo de Uso: Público Valoración: 196,61 €

Título: Uso inmemorial

TRAMO: 0101

LOCALIZACIÓN

Coordenadas inicio: x: 612.697 y: 4.822.464

Coordenadas fin: x: 612.685 y: 4.822.442

Ref. Catastral: 27038A215090020000YD

Polígono: 215 Parcela: 09002

Outras referencias:

CARACTERÍSTICAS

Pavimento: Terra

Estado: Mal

Transito: Rodado


Ancho: 2,20 m

Lonxitude: 26,44 m

Superficie: 58,17 m2

SERVIZOS E AFECCIÓNIS

- Beirarrúas Abastecemento Recollida de lixo
- Aparcadoiros Saneamento Liñas Alta Tensión
- Sinalización vertical Alumeado Liñas Media Tensión



OUTROS

Ref. documentais:

Observacións:



Nº DE BEN: 220

NOME: Pista de Vilacimas

PARROQUIA: Xerdiz

CATEGORÍA: Rede secundaria

CATALOGACIÓN

Natureza: Rústica Tipo de Uso: Público Valoración: 56.680,12 €

Título: Inventario de bens municipais de 1994

TRAMO: 0101

LOCALIZACIÓN

Coordenadas inicio: x: 612.022 y: 4.821.348

Coordenadas fin: x: 612.197 y: 4.821.878

Ref. Catastral: 27038A210090020000YU

Polígono: 210 Parcela: 09002

Outras referencias:
27038A210090040000YW

CARACTERÍSTICAS

Pavimento: Rego asfáltico

Estado: Regular

Transito: Rodado

Ancho: 3,30 m

Lonxitude: 633,96 m

Superficie: 2.092,07 m2

SERVIZOS E AFECCIÓNS

- | | | |
|--|---|---|
| <input type="checkbox"/> Beirarrúas | <input checked="" type="checkbox"/> Abastecemento | <input checked="" type="checkbox"/> Recollida de lixo |
| <input type="checkbox"/> Aparcadoiros | <input type="checkbox"/> Saneamento | <input type="checkbox"/> Liñas Alta Tensión |
| <input type="checkbox"/> Sinalización vertical | <input type="checkbox"/> Alumeado | <input type="checkbox"/> Liñas Media Tensión |

TRAMO: 0102

LOCALIZACIÓN

Coordenadas inicio: x: 612.197 y: 4.821.878

Coordenadas fin: x: 612.237 y: 4.821.955

Ref. Catastral: 27038A210090040000YW

Polígono: 210 Parcela: 09004

Outras referencias:

CARACTERÍSTICAS

Pavimento: Formigón

Estado: Ben

Transito: Rodado

Ancho: 2,50 m

Lonxitude: 89,28 m

Superficie: 223,20 m2

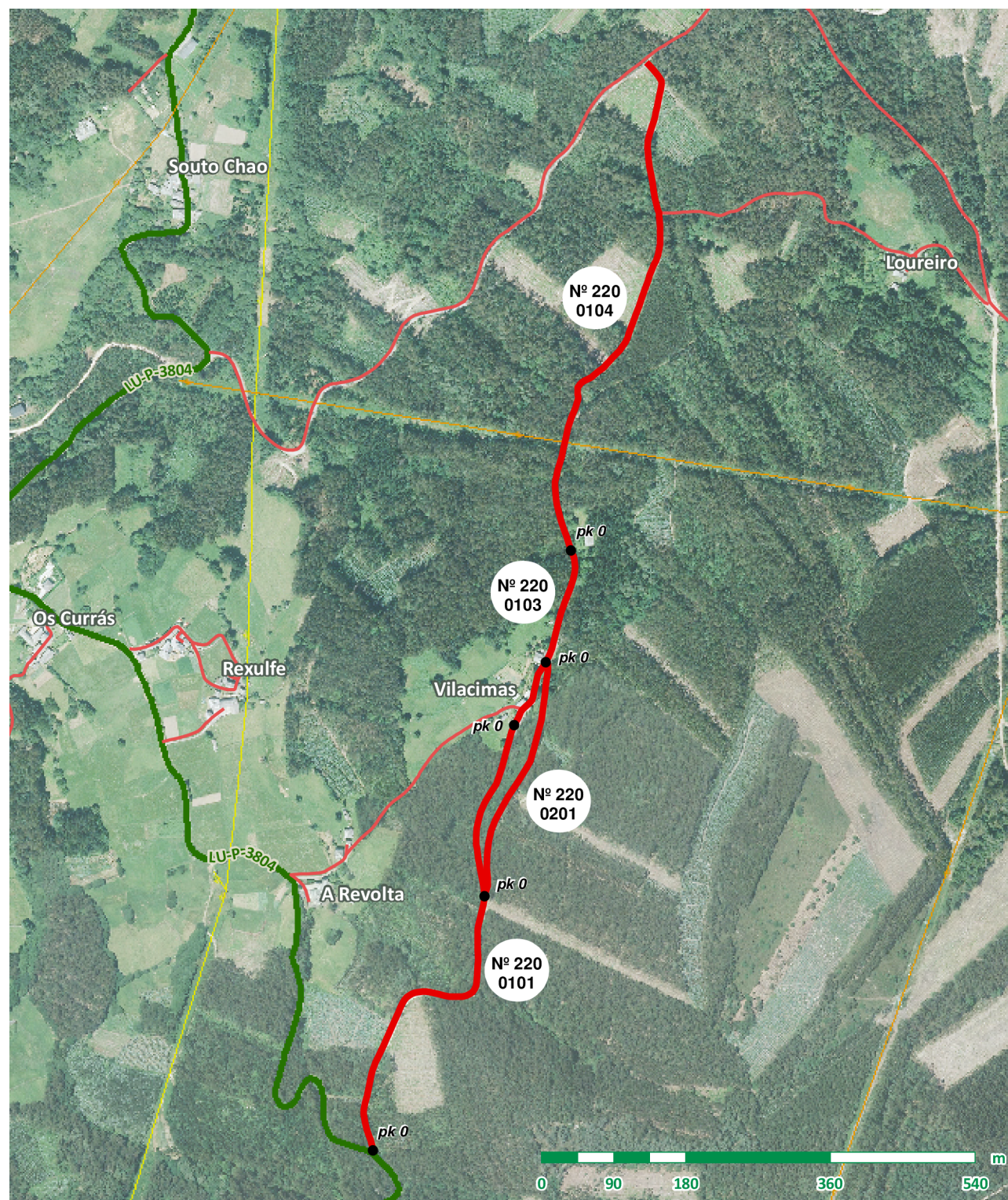
SERVIZOS E AFECCIÓNS

- | | | |
|--|---|---|
| <input type="checkbox"/> Beirarrúas | <input checked="" type="checkbox"/> Abastecemento | <input checked="" type="checkbox"/> Recollida de lixo |
| <input type="checkbox"/> Aparcadoiros | <input type="checkbox"/> Saneamento | <input type="checkbox"/> Liñas Alta Tensión |
| <input type="checkbox"/> Sinalización vertical | <input type="checkbox"/> Alumeado | <input type="checkbox"/> Liñas Media Tensión |

OUTROS

Ref. documentais: Inventario 1994 (nº ben: 343, nº tramo: 148)

Observacións:



TRAMO: 0103

LOCALIZACIÓN

Coordenadas inicio: x: 612.237 y: 4.821.955

Coordenadas fin: x: 612.268 y: 4.822.094

Ref. Catastral: 27038A210090040000YW

Polígono: 210 Parcela: 09004

Otras referencias:

CARACTERÍSTICAS

Pavimento: Rego asfáltico

Estado: Ben

Transito: Rodado

Ancho: 3,50 m

Lonxitude: 145,41 m

Superficie: 508,94 m2

SERVIZOS E AFECCIÓNS

- | | | |
|--|---|--|
| <input type="checkbox"/> Beirarrúas | <input checked="" type="checkbox"/> Abastecemento | <input type="checkbox"/> Recollida de lixo |
| <input type="checkbox"/> Aparcadoiros | <input type="checkbox"/> Saneamento | <input type="checkbox"/> Liñas Alta Tensión |
| <input type="checkbox"/> Sinalización vertical | <input type="checkbox"/> Alumeado | <input type="checkbox"/> Liñas Media Tensión |

FOTO INICIO



FOTO FIN



TRAMO: 0104

LOCALIZACIÓN

Coordenadas inicio: x: 612.268 y: 4.822.094

Coordenadas fin: x: 612.362 y: 4.822.702

Ref. Catastral: 27038A211090060000YS

Polígono: 211 Parcela: 09006

Otras referencias:

CARACTERÍSTICAS

Pavimento: Terra

Estado: Mal

Transito: Rodado

Ancho: 2,50 m

Lonxitude: 659,45 m

Superficie: 1.648,63 m2

SERVIZOS E AFECCIÓNS

- | | | |
|--|---|--|
| <input type="checkbox"/> Beirarrúas | <input checked="" type="checkbox"/> Abastecemento | <input type="checkbox"/> Recollida de lixo |
| <input type="checkbox"/> Aparcadoiros | <input type="checkbox"/> Saneamento | <input checked="" type="checkbox"/> Liñas Alta Tensión |
| <input type="checkbox"/> Sinalización vertical | <input type="checkbox"/> Alumeado | <input type="checkbox"/> Liñas Media Tensión |

FOTO INICIO



FOTO FIN



TRAMO: 0201

LOCALIZACIÓN

Coordenadas inicio: x: 612.161 y: 4.821.664
Coordenadas fin: x: 612.237 y: 4.821.955
Ref. Catastral: 27038A210090020000YU
Polígono: 210 Parcela: 09002
Otras referencias:

CARACTERÍSTICAS

Pavimento: Rego asfáltico
Estado: Regular
Transito: Rodado
Ancho: 3,50 m
Lonxitude: 308,22 m
Superficie: 1.078,77 m2

SERVIZOS E AFECCIÓNS

- | | | |
|--|--|--|
| <input type="checkbox"/> Beirarrúas | <input type="checkbox"/> Abastecemento | <input type="checkbox"/> Recollida de lixo |
| <input type="checkbox"/> Aparcadoiros | <input type="checkbox"/> Saneamento | <input type="checkbox"/> Liñas Alta Tensión |
| <input type="checkbox"/> Sinalización vertical | <input type="checkbox"/> Alumeado | <input type="checkbox"/> Liñas Media Tensión |





Nº DE BEN: 221

NOME: Acceso a As Laxes

PARROQUIA: Xerdiz

CATEGORÍA: Rede secundaria

CATALOGACIÓN

Natureza: Rústica Tipo de Uso: Público Valoración: 5.390,7 €
Título: Uso inmemorial

TRAMO: 0101

LOCALIZACIÓN

Coordenadas inicio: x: 612.855 y: 4.822.342
Coordenadas fin: x: 612.908 y: 4.822.321
Ref. Catastral: 27038A216090060000YK
Polígono: 216 Parcela: 09006
Otras referencias:

CARACTERÍSTICAS

Pavimento: Rego asfáltico
Estado: Regular
Transito: Rodado
Ancho: 2,50 m
Lonxitude: 73,44 m
Superficie: 183,60 m2

SERVIZOS E AFECCIÓNS

- Beirarrúas Abastecemento Recollida de lixo
- Aparcadoiros Saneamento Liñas Alta Tensión
- Sinalización vertical Alumeado Liñas Media Tensión

TRAMO: 0201

LOCALIZACIÓN

Coordenadas inicio: x: 612.870 y: 4.822.291
Coordenadas fin: x: 612.875 y: 4.822.340
Ref. Catastral: 27038A216090060000YK
Polígono: 216 Parcela: 09006
Otras referencias:

CARACTERÍSTICAS

Pavimento: Formigón
Estado: Regular
Transito: Rodado
Ancho: 2,50 m
Lonxitude: 53,88 m
Superficie: 134,70 m2

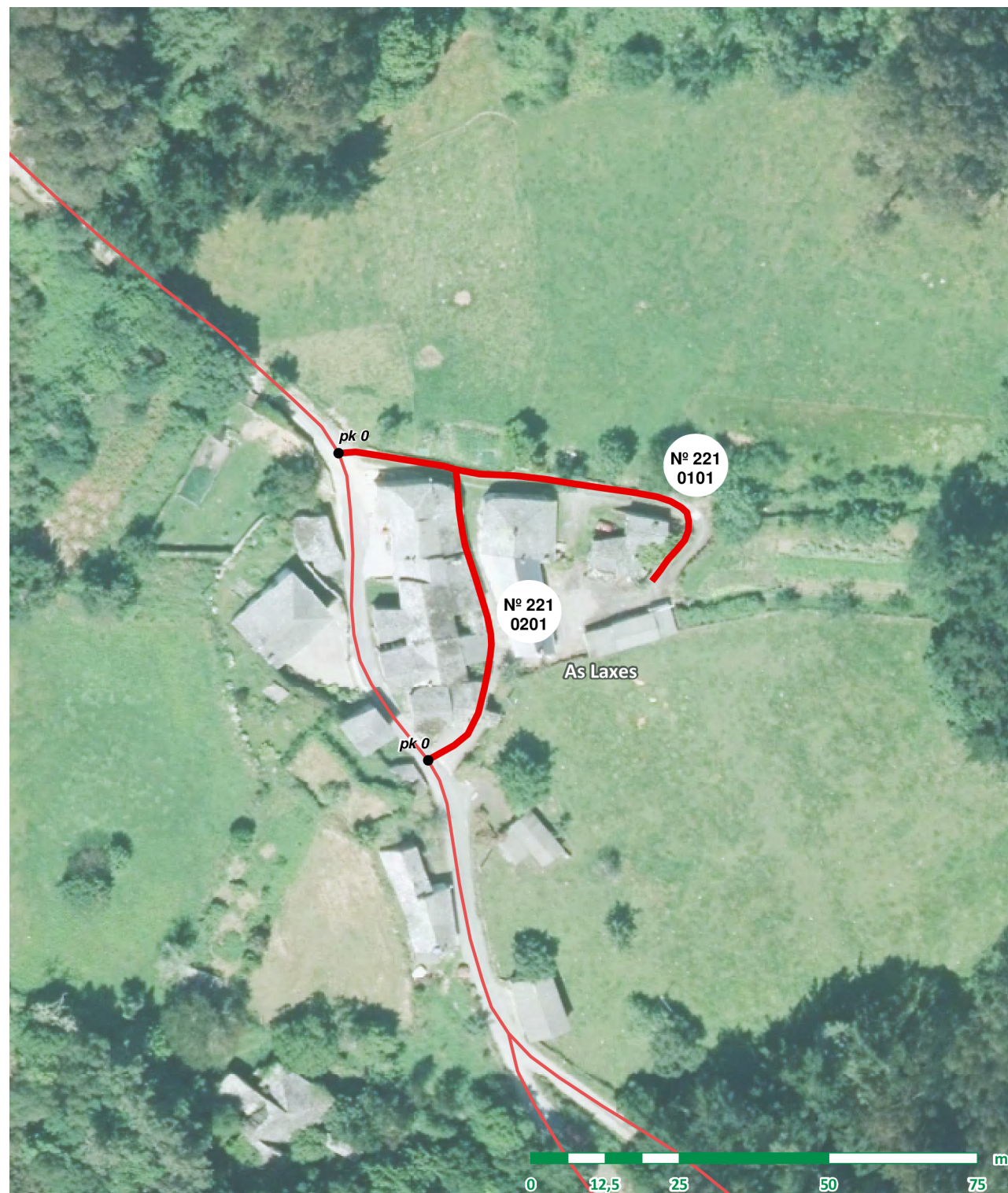
SERVIZOS E AFECCIÓNS

- Beirarrúas Abastecemento Recollida de lixo
- Aparcadoiros Saneamento Liñas Alta Tensión
- Sinalización vertical Alumeado Liñas Media Tensión

OUTROS

Ref. documentais:

Observacións:





Nº DE BEN: 222

NOME: Acceso a Pazos

PARROQUIA: Xerdiz

CATEGORÍA: Rede secundaria

CATALOGACIÓN

Natureza: Rústica Tipo de Uso: Público Valoración: 21.635,04 €

Título: Inventario de bens municipais de 1994

TRAMO: 0101

LOCALIZACIÓN

Coordenadas inicio: x: 612.883 y: 4.822.245

Coordenadas fin: x: 613.221 y: 4.822.100

Ref. Catastral: 27038A217090050000YQ

Polígono: 217 Parcela: 09005

Outras referencias:
27038A216090020000YT

CARACTERÍSTICAS

Pavimento: Rego asfáltico

Estado: Mal

Transito: Rodado

Ancho: 3,20 m

Lonxitude: 643,90 m

Superficie: 2.060,48 m2

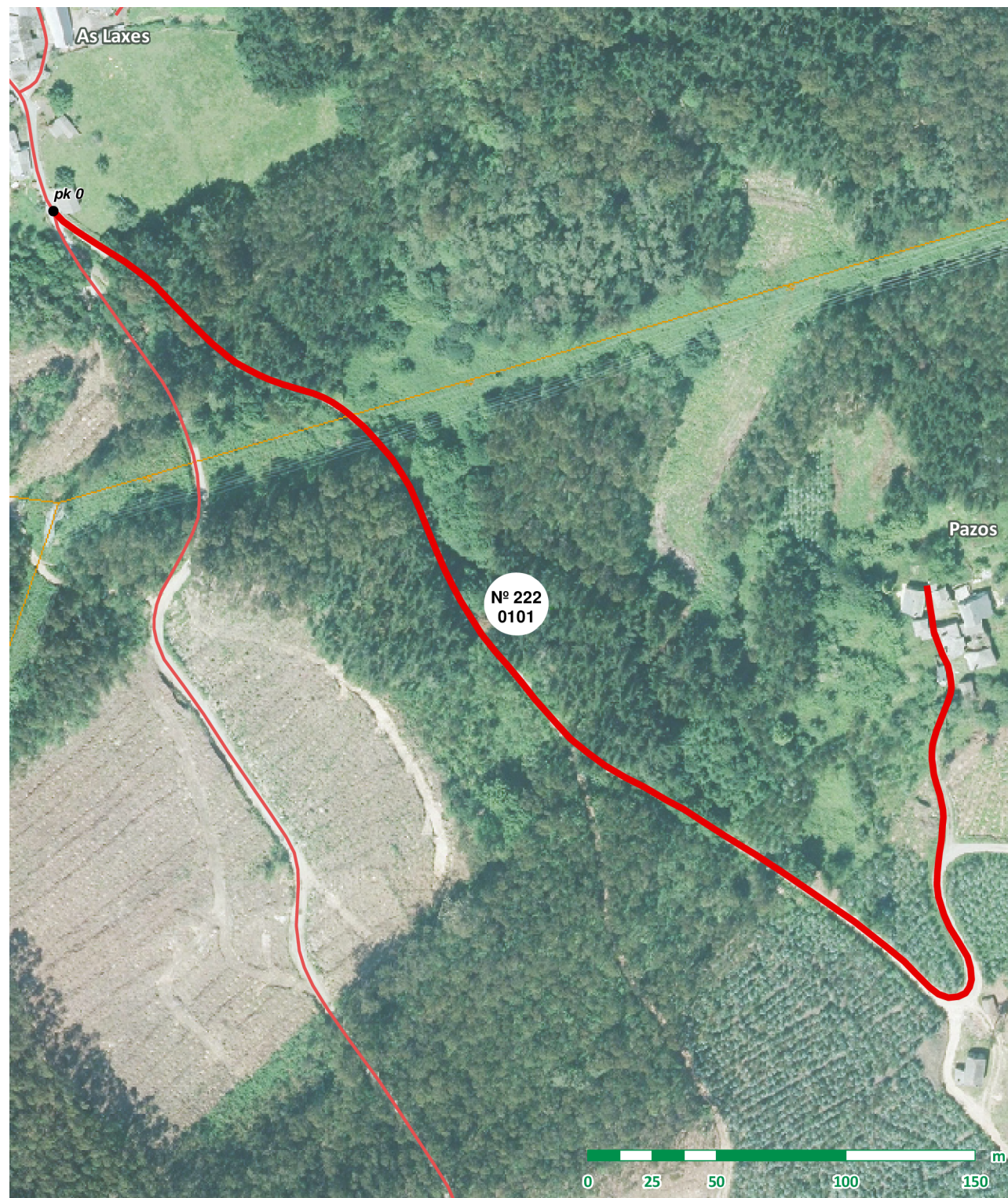
SERVIZOS E AFECCIÓNS

- | | | |
|--|---|--|
| <input type="checkbox"/> Beirarrúas | <input checked="" type="checkbox"/> Abastecemento | <input type="checkbox"/> Recollida de lixo |
| <input type="checkbox"/> Aparcadoiros | <input type="checkbox"/> Saneamento | <input checked="" type="checkbox"/> Liñas Alta Tensión |
| <input type="checkbox"/> Sinalización vertical | <input type="checkbox"/> Alumeado | <input type="checkbox"/> Liñas Media Tensión |

OUTROS

Ref. documentais: Inventario 1994 (nº ben: 220, nº tramo: 24)

Observacións:





Nº DE BEN: 223

NOME: Acceso a Rexulfe

PARROQUIA: Xerdiz

CATEGORÍA: Rede secundaria

CATALOGACIÓN

Natureza: Rústica Tipo de Uso: Público Valoración: 9.709,26 €

Título: Inventario de bens municipais de 1994

TRAMO: 0101

LOCALIZACIÓN

Coordenadas inicio: x: 611.718 y: 4.821.972

Coordenadas fin: x: 611.840 y: 4.821.942

Ref. Catastral: 27038A211090040000YJ

Polígono: 211 Parcela: 09004

Outras referencias: 27038A211090010000YD

CARACTERÍSTICAS

Pavimento: Rego asfáltico

Estado: Mal

Transito: Rodado

Ancho: 2,30 m

Lonxitude: 213,56 m

Superficie: 491,19 m2

SERVIZOS E AFECCIÓNS

- Beirarrúas, Abastecemento, Recollida de lixo, Aparcadoiros, Saneamento, Liñas Alta Tensión, Sinalización vertical, Alumeado, Liñas Media Tensión

TRAMO: 0201

LOCALIZACIÓN

Coordenadas inicio: x: 611.784 y: 4.821.994

Coordenadas fin: x: 611.785 y: 4.821.980

Ref. Catastral: 27038A211090040000YJ

Polígono: 211 Parcela: 09004

Outras referencias:

CARACTERÍSTICAS

Pavimento: Formigón

Estado: Regular

Transito: Rodado

Ancho: 2,50 m

Lonxitude: 19,54 m

Superficie: 48,85 m2

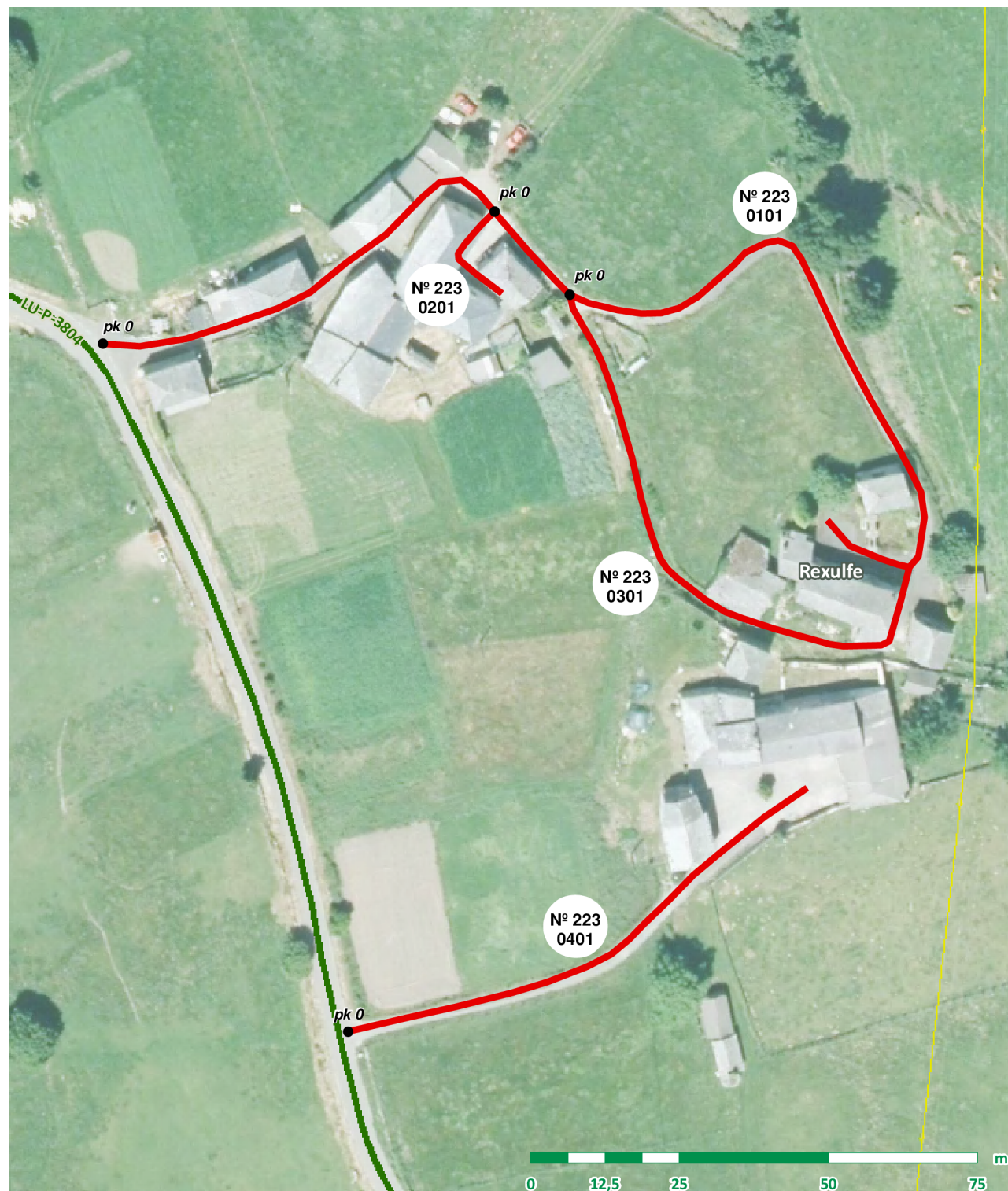
SERVIZOS E AFECCIÓNS

- Beirarrúas, Abastecemento (marcado), Recollida de lixo, Aparcadoiros, Saneamento, Liñas Alta Tensión, Sinalización vertical, Alumeado, Liñas Media Tensión

OUTROS

Ref. documentais: Inventario 1994 (nº ben: 212, nº tramo: 17)

Observacións:



TRAMO: 0301

LOCALIZACIÓN

Coordenadas inicio: x: 611.797 y: 4.821.980

Coordenadas fin: x: 611.854 y: 4.821.934

Ref. Catastral: 27038A211090040000YJ

Polígono: 211 Parcela: 09004

Otras referencias:

CARACTERÍSTICAS

Pavimento: Terra

Estado: Mal

Transito: Rodado

Ancho: 1,80 m

Lonxitude: 102,73 m

Superficie: 184,91 m2

SERVIZOS E AFECCIÓNS

- | | | |
|--|---|--|
| <input type="checkbox"/> Beirarrúas | <input checked="" type="checkbox"/> Abastecemento | <input type="checkbox"/> Recollida de lixo |
| <input type="checkbox"/> Aparcadoiros | <input type="checkbox"/> Saneamento | <input type="checkbox"/> Liñas Alta Tensión |
| <input type="checkbox"/> Sinalización vertical | <input type="checkbox"/> Alumeado | <input type="checkbox"/> Liñas Media Tensión |

F
O
T
O
I
N
I
C
I
O



F
O
T
O
F
I
N



TRAMO: 0401

LOCALIZACIÓN

Coordenadas inicio: x: 611.759 y: 4.821.856

Coordenadas fin: x: 611.836 y: 4.821.897

Ref. Catastral: 27038A211090020000YX

Polígono: 211 Parcela: 09002

Otras referencias:

CARACTERÍSTICAS

Pavimento: Rego asfáltico

Estado: Regular

Transito: Rodado

Ancho: 2,60 m

Lonxitude: 89,34 m

Superficie: 232,28 m2

SERVIZOS E AFECCIÓNS

- | | | |
|--|--|---|
| <input type="checkbox"/> Beirarrúas | <input type="checkbox"/> Abastecemento | <input checked="" type="checkbox"/> Recollida de lixo |
| <input type="checkbox"/> Aparcadoiros | <input type="checkbox"/> Saneamento | <input type="checkbox"/> Liñas Alta Tensión |
| <input type="checkbox"/> Sinalización vertical | <input type="checkbox"/> Alumeado | <input type="checkbox"/> Liñas Media Tensión |

F
O
T
O
I
N
I
C
I
O



F
O
T
O
F
I
N





Nº DE BEN: 224

NOME: Acceso a A Revolta

PARROQUIA: Xerdiz

CATEGORÍA: Rede secundaria

CATALOGACIÓN

Natureza: Rústica Tipo de Uso: Público Valoración: 6.920,16 €

Título: Inventario de bens municipais de 1994

TRAMO: 0101

LOCALIZACIÓN

Coordenadas inicio: x: 611.919 y: 4.821.690

Coordenadas fin: x: 611.989 y: 4.821.728

Ref. Catastral: 27038A210090040000YW

Polígono: 210 Parcela: 09004

Outras referencias:

CARACTERÍSTICAS

Pavimento: Rego asfáltico

Estado: Regular

Transito: Rodado

Ancho: 3,20 m

Lonxitude: 89,93 m

Superficie: 287,78 m2

SERVIZOS E AFECCIÓNS

- Beirarrúas Abastecemento Recollida de lixo
- Aparcadoiros Saneamento Liñas Alta Tensión
- Sinalización vertical Alumeado Liñas Media Tensión

TRAMO: 0201

LOCALIZACIÓN

Coordenadas inicio: x: 611.988 y: 4.821.715

Coordenadas fin: x: 612.207 y: 4.821.896

Ref. Catastral: 27038A210090040000YW

Polígono: 210 Parcela: 09004

Outras referencias:

CARACTERÍSTICAS

Pavimento: Terra

Estado: Mal

Transito: Rodado

Ancho: 2,00 m

Lonxitude: 295,98 m

Superficie: 591,96 m2

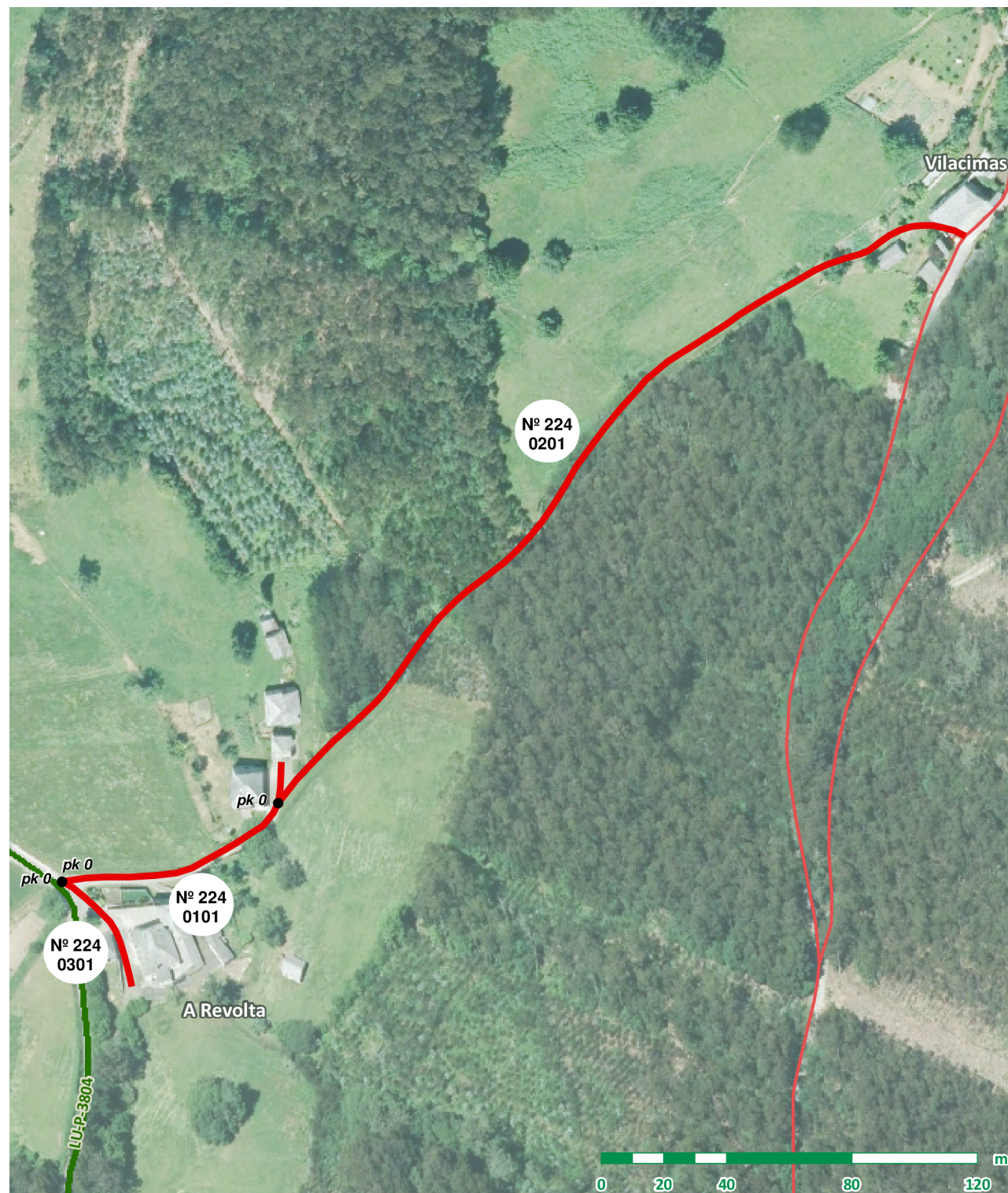
SERVIZOS E AFECCIÓNS

- Beirarrúas Abastecemento Recollida de lixo
- Aparcadoiros Saneamento Liñas Alta Tensión
- Sinalización vertical Alumeado Liñas Media Tensión

OUTROS

Ref. documentais: Inventario 1994 (nº ben: 212, nº tramo: 17)

Observacións:



TRAMO: 0301

LOCALIZACIÓN

Coordenadas inicio: x: 611.919 y: 4.821.690
Coordenadas fin: x: 611.941 y: 4.821.657
Ref. Catastral:
Polígono: Parcela:
Otras referencias:

CARACTERÍSTICAS

Pavimento: Rego asfáltico
Estado: Regular
Transito: Rodado
Ancho: 3,00 m
Lonxitude: 41,87 m
Superficie: 125,61 m2

SERVIZOS E AFECCIÓNNS

- | | | |
|--|---|--|
| <input type="checkbox"/> Beirarrúas | <input checked="" type="checkbox"/> Abastecemento | <input type="checkbox"/> Recollida de lixo |
| <input type="checkbox"/> Aparcadoiros | <input type="checkbox"/> Saneamento | <input type="checkbox"/> Liñas Alta Tensión |
| <input type="checkbox"/> Sinalización vertical | <input type="checkbox"/> Alumeado | <input type="checkbox"/> Liñas Media Tensión |



FOTO INICIO

FOTO FIN



Nº DE BEN: 225

NOME: Acceso a Cernado

PARROQUIA: Xerdiz

CATEGORÍA: Rede secundaria

CATALOGACIÓN

Natureza: Rústica Tipo de Uso: Público Valoración: 3.518,55 €

Título: Uso inmemorial

TRAMO: 0101

LOCALIZACIÓN

Coordenadas inicio: x: 610.678 y: 4.821.649

Coordenadas fin: x: 610.653 y: 4.821.643

Ref. Catastral:

Polígono: Parcela:

Otras referencias:

CARACTERÍSTICAS

Pavimento: Rego asfáltico

Estado: Regular

Transito: Rodado

Ancho: 2,80 m

Lonxitude: 30,40 m

Superficie: 85,12 m2

SERVIZOS E AFECCIÓNS

- | | | |
|--|--|---|
| <input type="checkbox"/> Beirarrúas | <input type="checkbox"/> Abastecemento | <input checked="" type="checkbox"/> Recollida de lixo |
| <input type="checkbox"/> Aparcadoiros | <input type="checkbox"/> Saneamento | <input type="checkbox"/> Liñas Alta Tensión |
| <input type="checkbox"/> Sinalización vertical | <input type="checkbox"/> Alumeado | <input type="checkbox"/> Liñas Media Tensión |

TRAMO: 0201

LOCALIZACIÓN

Coordenadas inicio: x: 610.669 y: 4.821.600

Coordenadas fin: x: 610.655 y: 4.821.605

Ref. Catastral: 27038A161090050000BX

Polígono: 161 Parcela: 09005

Otras referencias:

CARACTERÍSTICAS

Pavimento: Rego asfáltico

Estado: Mal

Transito: Rodado

Ancho: 3,00 m

Lonxitude: 14,89 m

Superficie: 44,67 m2


SERVIZOS E AFECCIÓNS

- | | | |
|--|--|--|
| <input type="checkbox"/> Beirarrúas | <input type="checkbox"/> Abastecemento | <input type="checkbox"/> Recollida de lixo |
| <input type="checkbox"/> Aparcadoiros | <input type="checkbox"/> Saneamento | <input type="checkbox"/> Liñas Alta Tensión |
| <input type="checkbox"/> Sinalización vertical | <input type="checkbox"/> Alumeado | <input type="checkbox"/> Liñas Media Tensión |

OUTROS

Ref. documentais:

Observacións:



TRAMO: 0301

LOCALIZACIÓN

Coordenadas inicio: x: 610.645 y: 4.821.559
Coordenadas fin: x: 610.638 y: 4.821.597
Ref. Catastral:
Polígono: Parcela:
Otras referencias:

CARACTERÍSTICAS

Pavimento: Formigón
Estado: Mal
Transito: Rodado
Ancho: 2,50 m
Lonxitude: 38,79 m
Superficie: 96,98 m2

SERVIZOS E AFECCIÓNS

- | | | |
|--|--|--|
| <input type="checkbox"/> Beirarrúas | <input type="checkbox"/> Abastecemento | <input type="checkbox"/> Recollida de lixo |
| <input type="checkbox"/> Aparcadoiros | <input type="checkbox"/> Saneamento | <input type="checkbox"/> Liñas Alta Tensión |
| <input type="checkbox"/> Sinalización vertical | <input type="checkbox"/> Alumeado | <input type="checkbox"/> Liñas Media Tensión |





Nº DE BEN: 226

NOME: Acceso a Poramigo

PARROQUIA: Xerdiz

CATEGORÍA: Rede secundaria

CATALOGACIÓN

Natureza: Rústica Tipo de Uso: Público Valoración: 2.012,22 €
Título: Uso inmemorial

TRAMO: 0101

LOCALIZACIÓN


Coordenadas inicio: x: 611.132 y: 4.821.593
Coordenadas fin: x: 611.157 y: 4.821.630
Ref. Catastral:
Polígono: Parcela:
Otras referencias:

CARACTERÍSTICAS

Pavimento: Rego asfáltico
Estado: Mal
Transito: Rodado
Ancho: 4,00 m
Lonxitude: 47,91 m
Superficie: 191,64 m2

SERVIZOS E AFECCIONS

- Beirarrúas Abastecemento Recollida de lixo
- Aparcadoiros Saneamento Liñas Alta Tensión
- Sinalización vertical Alumeado Liñas Media Tensión



OUTROS

Ref. documentais:

Observacións:



Nº DE BEN: 227

NOME: Pista Os Curras a Cernado

PARROQUIA: Xerdiz

CATEGORÍA: Rede secundaria

CATALOGACIÓN

Natureza: Rústica Tipo de Uso: Público Valoración: 19.808,83 €

Título: Uso inmemorial

TRAMO: 0101

LOCALIZACIÓN

Coordenadas inicio: x: 611.620 y: 4.822.015

Coordenadas fin: x: 610.618 y: 4.821.757

Ref. Catastral: 27038A159090100000BO

Polígono: 159 Parcela: 09010

Outras referencias:
27038A159090130000BD

CARACTERÍSTICAS

Pavimento: Terra

Estado: Mal

Transito: Rodado

Ancho: 4,00 m

Lonxitude: 1.465,15 m

Superficie: 5.860,60 m2

SERVIZOS E AFECCIÓNONS

- | | | |
|--|---|--|
| <input type="checkbox"/> Beirarrúas | <input checked="" type="checkbox"/> Abastecemento | <input type="checkbox"/> Recollida de lixo |
| <input type="checkbox"/> Aparcadoiros | <input type="checkbox"/> Saneamento | <input checked="" type="checkbox"/> Liñas Alta Tensión |
| <input type="checkbox"/> Sinalización vertical | <input type="checkbox"/> Alumeado | <input type="checkbox"/> Liñas Media Tensión |

OUTROS

Ref. documentais:

Observacións: Tramo 0101: En obras.





Nº DE BEN: 228

NOME: Pista de A Igrexa a Xan Branco

PARROQUIA: Xerdez

CATEGORÍA: Rede principal

CATALOGACIÓN

Natureza: Rústica Tipo de Uso: Público Valoración: 286.785,24 €

Título: Uso inmemorial

TRAMO: 0101

LOCALIZACIÓN

Coordenadas inicio: x: 608.740 y: 4.820.871

Coordenadas fin: x: 611.777 y: 4.823.102

Ref. Catastral: 27038A161090050000BX

Polígono: 161 Parcela: 09005

Outras referencias:
27038A185090090000BY, 27038A156090080000BL,
27038A156090050000BG

CARACTERÍSTICAS

Pavimento: Rego asfáltico

Estado: Regular

Transito: Rodado

Ancho: 5,00 m

Lonxitude: 4.819,92 m

Superficie: 24.099,60 m²

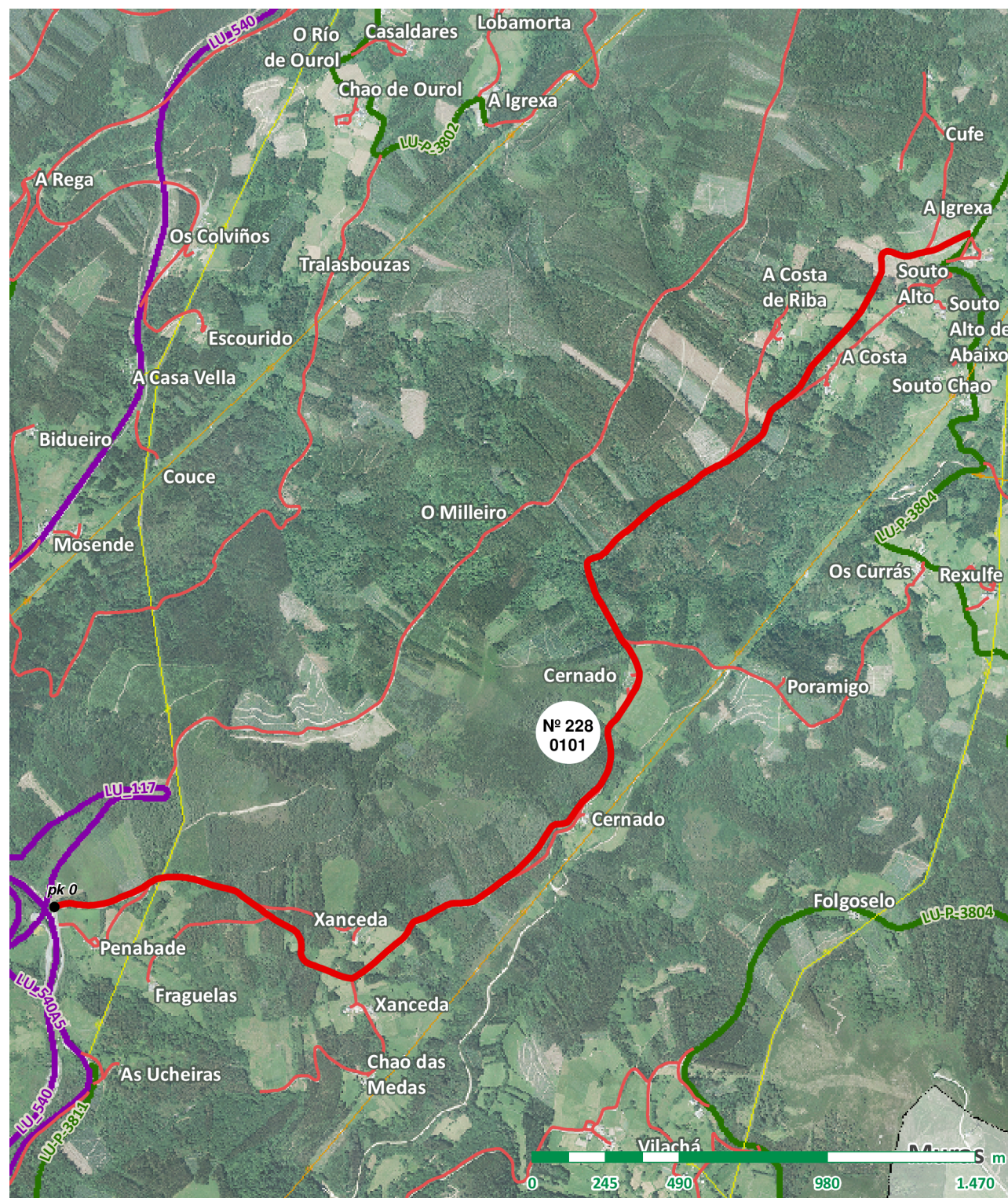
SERVIZOS E AFECCIÓNS

- | | | |
|---|--|---|
| <input type="checkbox"/> Beirarrúas | <input type="checkbox"/> Abastecemento | <input type="checkbox"/> Recollida de lixo |
| <input type="checkbox"/> Aparcadoiros | <input type="checkbox"/> Saneamento | <input type="checkbox"/> Liñas Alta Tensión |
| <input checked="" type="checkbox"/> Sinalización vertical | <input type="checkbox"/> Alumeado | <input checked="" type="checkbox"/> Liñas Media Tensión |

OUTROS

Ref. documentais:

Observacións:





Nº DE BEN: 229

NOME: Pista a Rego das Varas

PARROQUIA: Xerdiz

CATEGORÍA: Rede secundaria

CATALOGACIÓN

Natureza: Rústica Tipo de Uso: Público Valoración: 86.309,3 €

Título: Inventario de bens municipais de 2014

TRAMO: 0101

LOCALIZACIÓN

Coordenadas inicio: x: 612.883 y: 4.822.245

Coordenadas fin: x: 612.995 y: 4.820.739

Ref. Catastral: 27038A209090060000YR

Polígono: 209 Parcela: 09006

Outras referencias:
27038A208090020000YX, 27038A208090050000YE

CARACTERÍSTICAS

Pavimento: Rego asfáltico

Estado: Regular

Transito: Rodado

Ancho: 3,20 m

Lonxitude: 2.007,10 m

Superficie: 6.422,72 m2

SERVIZOS E AFECCIÓNS

- Beirarrúas
- Abastecemento
- Recollida de lixo
- Aparcadoiros
- Saneamento
- Liñas Alta Tensión
- Sinalización vertical
- Alumeado
- Liñas Media Tensión

TRAMO: 0102

LOCALIZACIÓN

Coordenadas inicio: x: 612.995 y: 4.820.739

Coordenadas fin: x: 612.587 y: 4.821.022

Ref. Catastral: 27038A207090040000YW

Polígono: 207 Parcela: 09004

Outras referencias:
27038A208090020000YX

CARACTERÍSTICAS

Pavimento: Terra

Estado: Mal

Transito: Rodado

Ancho: 4,00 m

Lonxitude: 730,69 m

Superficie: 2.922,76 m2

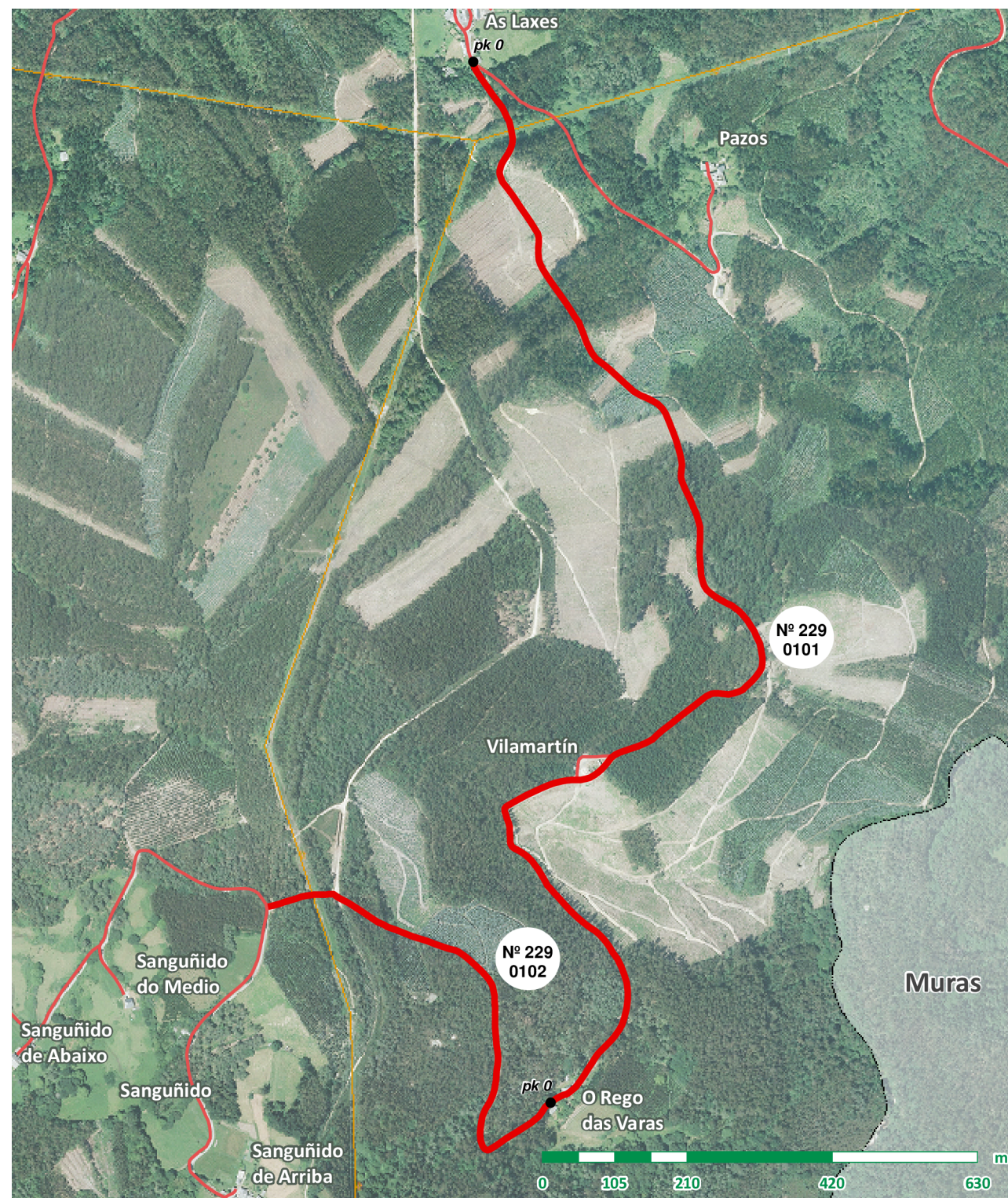
SERVIZOS E AFECCIÓNS

- Beirarrúas
- Abastecemento
- Recollida de lixo
- Aparcadoiros
- Saneamento
- Liñas Alta Tensión
- Sinalización vertical
- Alumeado
- Liñas Media Tensión

OUTROS

Ref. documentais: Inventario 2014 (nº ben: 390, nº tramo: 177)

Observacións:





Nº DE BEN: 230

NOME: Acceso a Vilamartín

PARROQUIA: Xerdiz

CATEGORÍA: Rede secundaria

CATALOGACIÓN

Natureza: Rústica Tipo de Uso: Público Valoración: 2.614,5 €

Título: Uso inmemorial

TRAMO: 0101

LOCALIZACIÓN

Coordenadas inicio: x: 613.089 y: 4.821.242

Coordenadas fin: x: 613.034 y: 4.821.206

Ref. Catastral: 27038A208090050000YE

Polígono: 208 Parcela: 09005

Outras referencias:
27038A208090020000YX

CARACTERÍSTICAS

Pavimento: Rego asfáltico

Estado: Mal

Transito: Rodado

Ancho: 3,00 m

Lonxitude: 83,00 m

Superficie: 249,00 m2

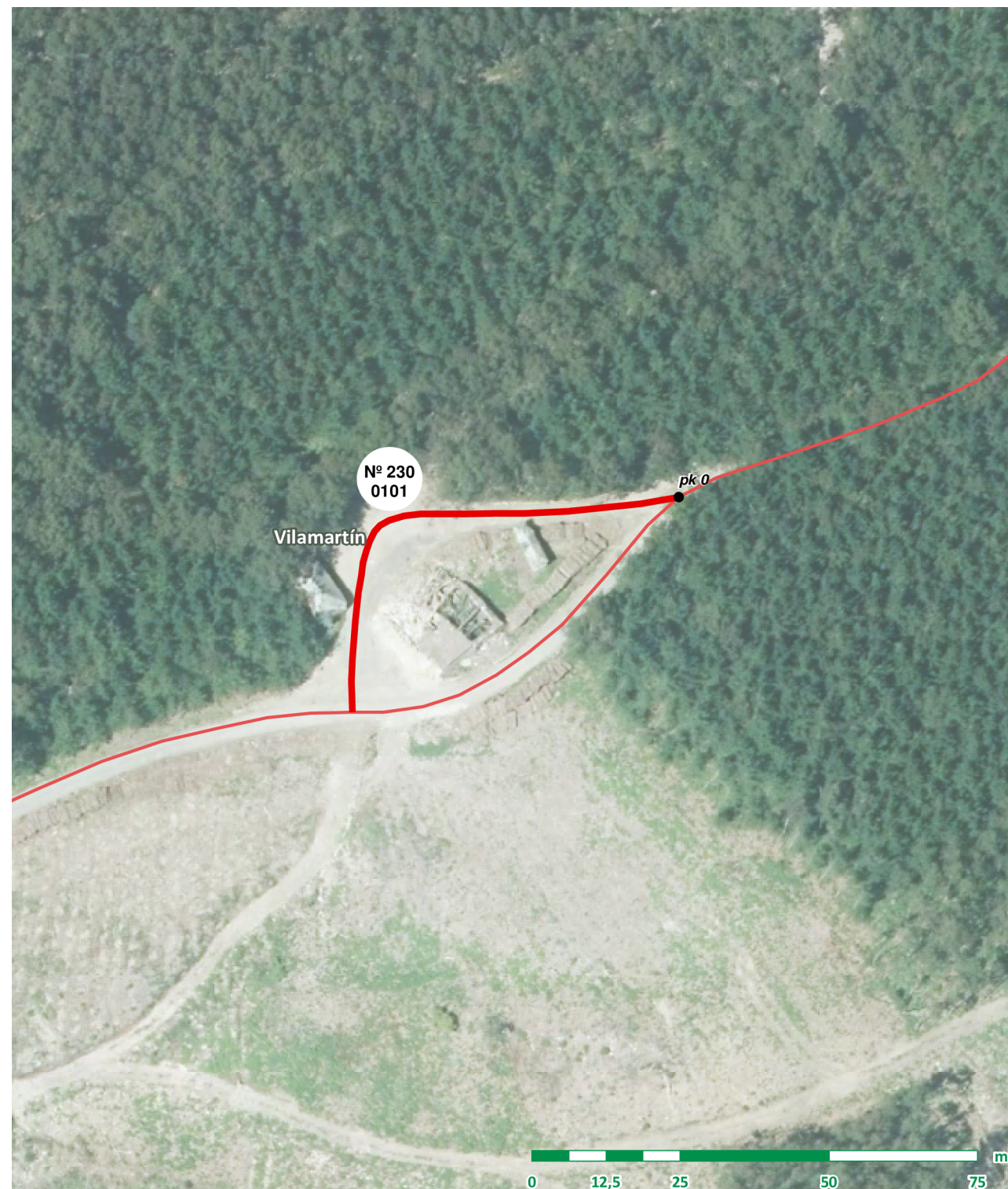
SERVIZOS E AFECCIÓNS

- Beirarrúas Abastecemento Recollida de lixo
- Aparcadoiros Saneamento Liñas Alta Tensión
- Sinalización vertical Alumeado Liñas Media Tensión



FOTO INICIO

FOTO FIN



OUTROS

Ref. documentais:

Observacións:



Nº DE BEN: 231

NOME: Acceso a Sanguñido do Medio

PARROQUIA: Xerdiz

CATEGORÍA: Rede secundaria

CATALOGACIÓN

Natureza: Rústica Tipo de Uso: Público Valoración: 3.959,2 €

Título: Inventario de bens municipais de 1994

TRAMO: 0101

LOCALIZACIÓN

Coordenadas inicio: x: 612.343 y: 4.820.966

Coordenadas fin: x: 612.378 y: 4.820.895

Ref. Catastral: 27038A205090080000YI

Polígono: 205 Parcela: 09008

Outras referencias:

CARACTERÍSTICAS

Pavimento: Rego asfáltico

Estado: Ben

Transito: Rodado

Ancho: 3,50 m

Lonxitude: 80,80 m

Superficie: 282,80 m2

SERVIZOS E AFECCIÓNONS

- Beirarrúas Abastecemento Recollida de lixo
- Aparcadoiros Saneamento Liñas Alta Tensión
- Sinalización vertical Alumeado Liñas Media Tensión



OUTROS

Ref. documentais: Inventario 1994 (nº ben: 344, nº tramo: 149)

Observacións:



Nº DE BEN: 232

NOME: Acceso a Sanguñido de Abaixo

PARROQUIA: Xerdiz

CATEGORÍA: Rede secundaria

CATALOGACIÓN

Natureza: Rústica Tipo de Uso: Público Valoración: 1.370,88 €
Título: Uso inmemorial

TRAMO: 0101

LOCALIZACIÓN

Coordenadas inicio: x: 612.250 y: 4.820.842
Coordenadas fin: x: 612.224 y: 4.820.808
Ref. Catastral: 27038A205090040000YK
Polígono: 205 Parcela: 09004
Outras referencias:

CARACTERÍSTICAS

Pavimento: Rego asfáltico
Estado: Mal
Transito: Rodado
Ancho: 3,00 m
Lonxitude: 43,52 m
Superficie: 130,56 m2

SERVIZOS E AFECCIÓNS

- Beirarrúas Abastecemento Recollida de lixo
- Aparcadoiros Saneamento Liñas Alta Tensión
- Sinalización vertical Alumeado Liñas Media Tensión

OUTROS

Ref. documentais:

Observacións:





Nº DE BEN: 233

NOME: Pista de Sanguñido a As Penas

PARROQUIA: Xerdiz

CATEGORÍA: Rede secundaria

CATALOGACIÓN

Natureza: Rústica Tipo de Uso: Público Valoración: 101.275,43 €

Título: Inventario de bens municipais de 1994

TRAMO: 0101

LOCALIZACIÓN

Coordenadas inicio: x: 612.033 y: 4.821.029

Coordenadas fin: x: 612.742 y: 4.819.751

Ref. Catastral: 27038A206090010000YY

Polígono: 206 Parcela: 09001

Outras referencias:
27038A205090110000YI, 27038A205090090000YJ

CARACTERÍSTICAS

Pavimento: Rego asfáltico

Estado: Regular

Transito: Rodado

Ancho: 3,60 m

Lonxitude: 2.364,04 m

Superficie: 8.510,54 m2

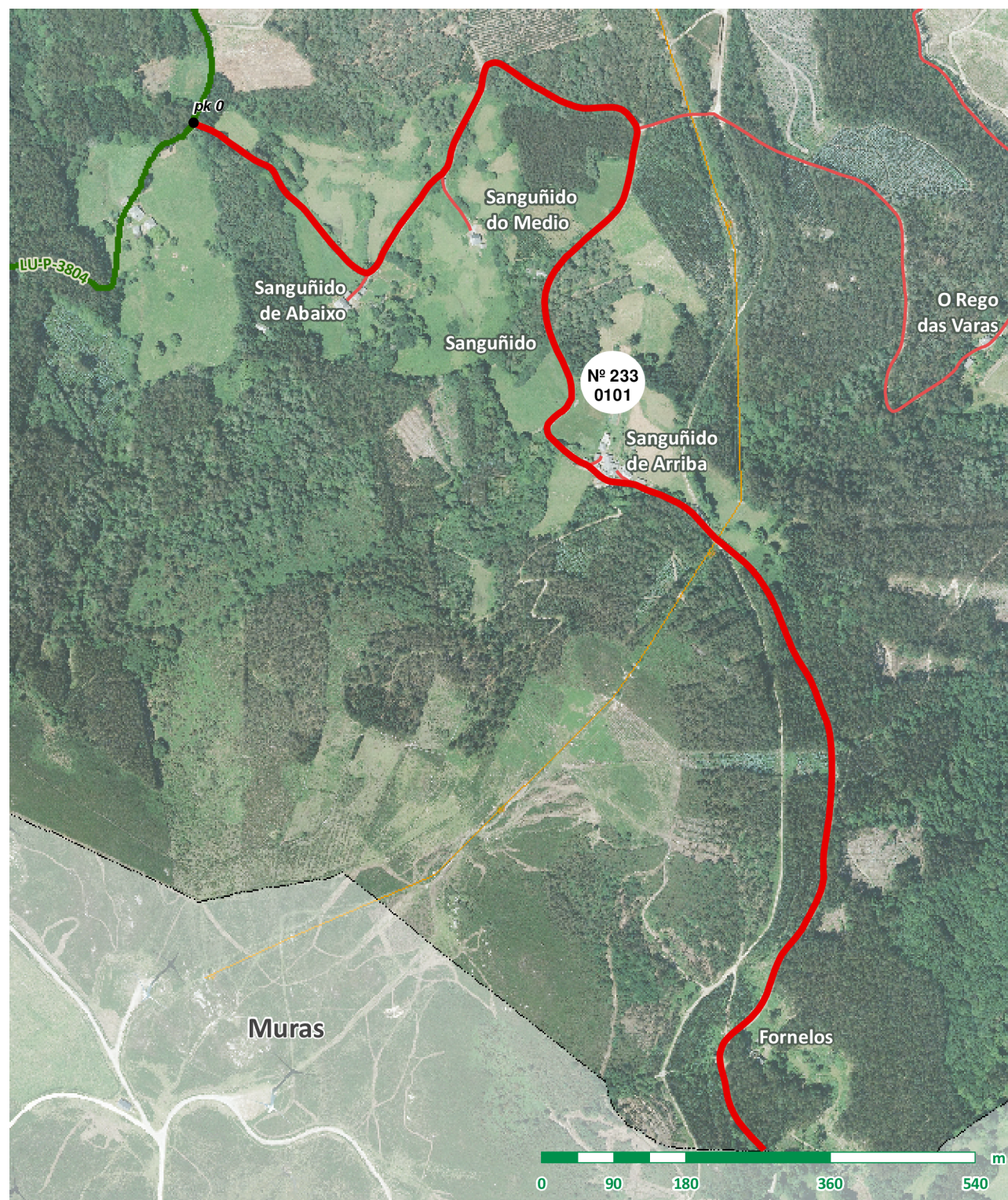
SERVIZOS E AFECCIÓNS

- Beirarrúas Abastecemento Recollida de lixo
- Aparcadoiros Saneamento Liñas Alta Tensión
- Sinalización vertical Alumeado Liñas Media Tensión

OUTROS

Ref. documentais: Inventario 1994 (nº ben: 344, nº tramo: 149)

Observacións:





Nº DE BEN: 234

NOME: Acceso a Sanguñido de Arriba

PARROQUIA: Xerdiz

CATEGORÍA: Rede secundaria

CATALOGACIÓN

Natureza: Rústica Tipo de Uso: Público Valoración: 3.981,6 €

Título: Uso inmemorial

TRAMO: 0101

LOCALIZACIÓN

Coordenadas inicio: x: 612.576 y: 4.820.580

Coordenadas fin: x: 612.559 y: 4.820.596

Ref. Catastral: 27038A207090010000YZ

Polígono: 207 Parcela: 09001

Outras referencias:

CARACTERÍSTICAS

Pavimento: Formigón

Estado: Ben

Transito: Rodado

Ancho: 3,00 m

Lonxitude: 23,76 m

Superficie: 71,28 m2

SERVIZOS E AFECCIÓNS

- Beirarrúas Abastecemento Recollida de lixo
- Aparcadoiros Saneamento Liñas Alta Tensión
- Sinalización vertical Alumeado Liñas Media Tensión

TRAMO: 0201

LOCALIZACIÓN

Coordenadas inicio: x: 612.525 y: 4.820.602

Coordenadas fin: x: 612.540 y: 4.820.614

Ref. Catastral:

Polígono: Parcela:

Outras referencias:

CARACTERÍSTICAS

Pavimento: Formigón

Estado: Ben

Transito: Rodado

Ancho: 3,40 m

Lonxitude: 20,86 m

Superficie: 70,92 m2


SERVIZOS E AFECCIÓNS

- Beirarrúas Abastecemento Recollida de lixo
- Aparcadoiros Saneamento Liñas Alta Tensión
- Sinalización vertical Alumeado Liñas Media Tensión

OUTROS

Ref. documentais:

Observacións:





Nº DE BEN: 235

NOME: Acceso a Vilachá

PARROQUIA: Xerdiz

CATEGORÍA: Rede secundaria

CATALOGACIÓN

Natureza: Rústica Tipo de Uso: Público Valoración: 62.446,22 €

Título: Inventario de bens municipais de 1994

TRAMO: 0101

LOCALIZACIÓN

Coordenadas inicio: x: 610.858 y: 4.820.400

Coordenadas fin: x: 610.911 y: 4.820.210

Ref. Catastral: 27038A201090030000YK

Polígono: 201 Parcela: 09003

Otras referencias:

CARACTERÍSTICAS

Pavimento: Rego asfáltico

Estado: Regular

Transito: Rodado

Ancho: 3,00 m

Lonxitude: 259,48 m

Superficie: 778,44 m2

SERVIZOS E AFECCIÓNS

- | | | |
|---|--|--|
| <input type="checkbox"/> Beirarrúas | <input type="checkbox"/> Abastecemento | <input type="checkbox"/> Recollida de lixo |
| <input type="checkbox"/> Aparcadoiros | <input type="checkbox"/> Saneamento | <input type="checkbox"/> Liñas Alta Tensión |
| <input checked="" type="checkbox"/> Sinalización vertical | <input type="checkbox"/> Alumeado | <input type="checkbox"/> Liñas Media Tensión |

TRAMO: 0201

LOCALIZACIÓN

Coordenadas inicio: x: 610.810 y: 4.820.352

Coordenadas fin: x: 610.796 y: 4.820.011

Ref. Catastral: 27038A201090040000YR

Polígono: 201 Parcela: 09004

Otras referencias:

CARACTERÍSTICAS

Pavimento: Rego asfáltico

Estado: Regular

Transito: Rodado

Ancho: 3,00 m

Lonxitude: 455,29 m

Superficie: 1.365,87 m2

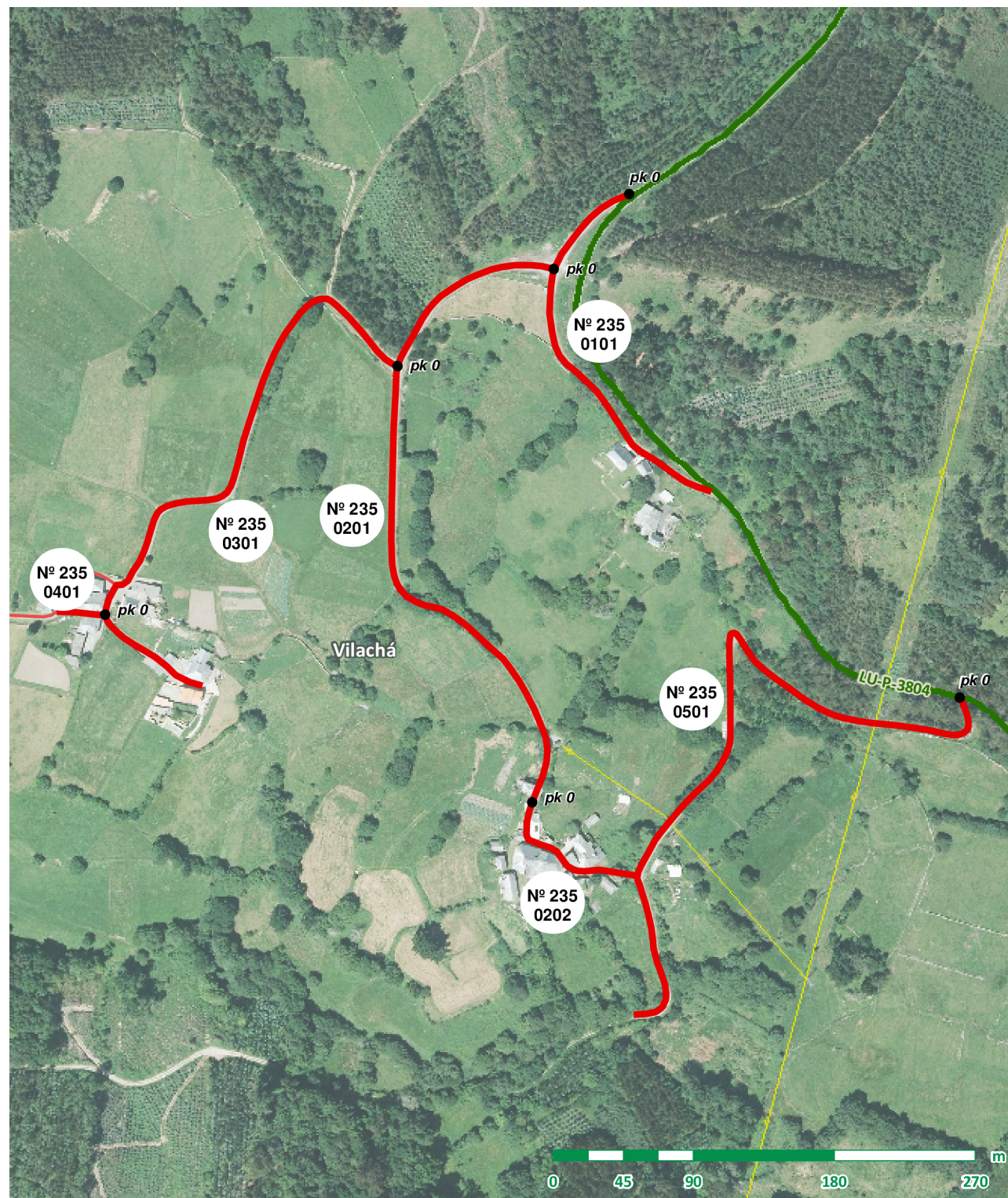
SERVIZOS E AFECCIÓNS

- | | | |
|--|--|---|
| <input type="checkbox"/> Beirarrúas | <input type="checkbox"/> Abastecemento | <input checked="" type="checkbox"/> Recollida de lixo |
| <input type="checkbox"/> Aparcadoiros | <input type="checkbox"/> Saneamento | <input type="checkbox"/> Liñas Alta Tensión |
| <input type="checkbox"/> Sinalización vertical | <input type="checkbox"/> Alumeado | <input type="checkbox"/> Liñas Media Tensión |

OUTROS

Ref. documentais: Inventario 1994 (nº ben: 345, nº tramo: 150), Inventario 1994 (nº ben: 346, nº tramo: 151), Inventario 1994 (nº ben: 347, nº tramo: 152)

Observacións: Tramo 0301: Últimos 35 m en formigón.



TRAMO: 0202

LOCALIZACIÓN

Coordenadas inicio: x: 610.796 y: 4.820.011

Coordenadas fin: x: 610.864 y: 4.819.964

Ref. Catastral: 27038A201090040000YR

Polígono: 201 Parcela: 09004

Outras referencias:

CARACTERÍSTICAS

Pavimento: Formigón

Estado: Regular

Transito: Rodado

Ancho: 2,50 m

Lonxitude: 102,00 m

Superficie: 255,00 m2

SERVIZOS E AFECCIÓNS

- | | | |
|--|--|--|
| <input type="checkbox"/> Beirarrúas | <input type="checkbox"/> Abastecemento | <input type="checkbox"/> Recollida de lixo |
| <input type="checkbox"/> Aparcadoiros | <input type="checkbox"/> Saneamento | <input type="checkbox"/> Liñas Alta Tensión |
| <input type="checkbox"/> Sinalización vertical | <input type="checkbox"/> Alumeado | <input type="checkbox"/> Liñas Media Tensión |

FOTO INICIO



FOTO FIN



TRAMO: 0301

LOCALIZACIÓN

Coordenadas inicio: x: 610.710 y: 4.820.290

Coordenadas fin: x: 610.586 y: 4.820.085

Ref. Catastral: 27038A202090020000YQ

Polígono: 202 Parcela: 09002

Outras referencias:
27038A201090020000YO

CARACTERÍSTICAS

Pavimento: Rego asfáltico

Estado: Ben

Transito: Rodado

Ancho: 3,00 m

Lonxitude: 410,78 m

Superficie: 1.232,34 m2

SERVIZOS E AFECCIÓNS

- | | | |
|--|--|--|
| <input type="checkbox"/> Beirarrúas | <input type="checkbox"/> Abastecemento | <input type="checkbox"/> Recollida de lixo |
| <input type="checkbox"/> Aparcadoiros | <input checked="" type="checkbox"/> Saneamento | <input type="checkbox"/> Liñas Alta Tensión |
| <input type="checkbox"/> Sinalización vertical | <input type="checkbox"/> Alumeado | <input type="checkbox"/> Liñas Media Tensión |

FOTO INICIO



FOTO FIN



TRAMO: 0401

LOCALIZACIÓN

Coordenadas inicio: x: 610.523 y: 4.820.131

Coordenadas fin: x: 610.492 y: 4.820.133

Ref. Catastral: 27038A201090020000YO

Polígono: 201 Parcela: 09002

Otras referencias:

CARACTERÍSTICAS

Pavimento: Rego asfáltico

Estado: Mal

Transito: Peonil

Ancho: 1,80 m

Lonxitude: 31,03 m

Superficie: 55,85 m2

SERVIZOS E AFECCIÓNS

- | | | |
|--|--|--|
| <input type="checkbox"/> Beirarrúas | <input type="checkbox"/> Abastecemento | <input type="checkbox"/> Recollida de lixo |
| <input type="checkbox"/> Aparcadoiros | <input type="checkbox"/> Saneamento | <input type="checkbox"/> Liñas Alta Tensión |
| <input type="checkbox"/> Sinalización vertical | <input type="checkbox"/> Alumeado | <input type="checkbox"/> Liñas Media Tensión |

F
O
T
O
I
N
I
C
I
O



F
O
T
O
F
I
N

TRAMO: 0501

LOCALIZACIÓN

Coordenadas inicio: x: 611.070 y: 4.820.078

Coordenadas fin: x: 610.861 y: 4.819.875

Ref. Catastral: 27038A201090030000YK

Polígono: 201 Parcela: 09003

Otras referencias:

CARACTERÍSTICAS

Pavimento: Rego asfáltico

Estado: Mal

Transito: Rodado

Ancho: 2,60 m

Lonxitude: 476,95 m

Superficie: 1.240,07 m2

SERVIZOS E AFECCIÓNS

- | | | |
|---|--|---|
| <input type="checkbox"/> Beirarrúas | <input type="checkbox"/> Abastecemento | <input type="checkbox"/> Recollida de lixo |
| <input type="checkbox"/> Aparcadoiros | <input type="checkbox"/> Saneamento | <input type="checkbox"/> Liñas Alta Tensión |
| <input checked="" type="checkbox"/> Sinalización vertical | <input type="checkbox"/> Alumeado | <input checked="" type="checkbox"/> Liñas Media Tensión |

F
O
T
O
I
N
I
C
I
O



F
O
T
O
F
I
N





Nº DE BEN: 236

NOME: Pista de Vilachá a Rego do Campo do Seixo

PARROQUIA: Xerdiz

CATEGORÍA: Rede secundaria

CATALOGACIÓN

Natureza: Rústica Tipo de Uso: Público Valoración: 29.414,7 €

Título: Uso inmemorial

TRAMO: 0101

LOCALIZACIÓN

Coordenadas inicio: x: 610.530 y: 4.820.150

Coordenadas fin: x: 609.829 y: 4.819.681

Ref. Catastral: 27038A201090020000YO

Polígono: 201 Parcela: 09002

Outras referencias:

CARACTERÍSTICAS

Pavimento: Rego asfáltico

Estado: Mal

Transito: Rodado

Ancho: 2,50 m

Lonxitude: 1.120,56 m

Superficie: 2.801,40 m2

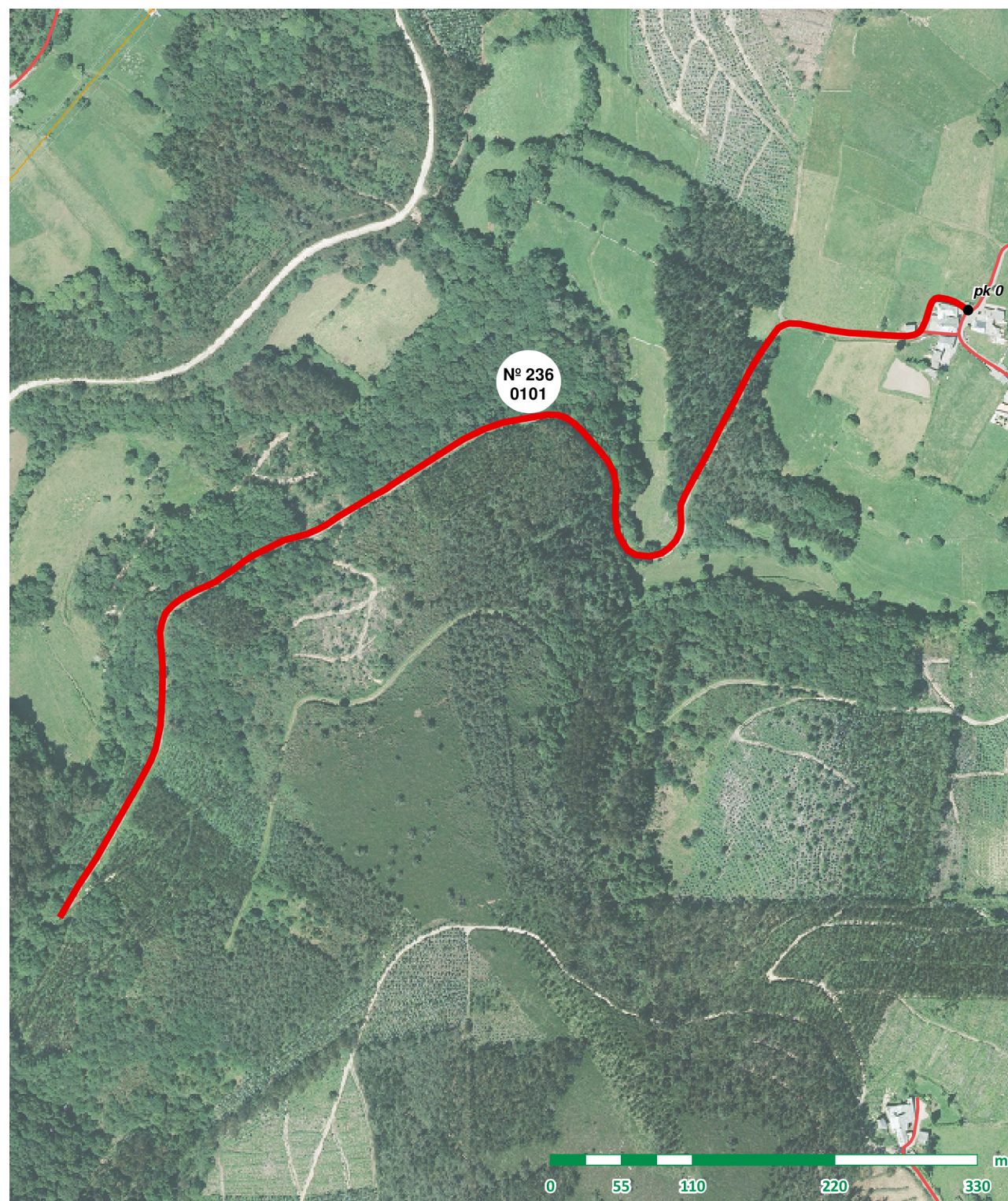
SERVIZOS E AFECCIÓNS

- Beirarrúas Abastecemento Recollida de lixo
- Aparcadoiros Saneamento Liñas Alta Tensión
- Sinalización vertical Alumeado Liñas Media Tensión

OUTROS

Ref. documentais:

Observacións:





Nº DE BEN: 237

NOME: Acceso a A Carballeira

PARROQUIA: Xerdiz

CATEGORÍA: Rede secundaria

CATALOGACIÓN

Natureza: Rústica Tipo de Uso: Público Valoración: 11.765,26 €

Título: Inventario de bens municipais de 1994

TRAMO: 0101

LOCALIZACIÓN

Coordenadas inicio: x: 610.822 y: 4.819.424

Coordenadas fin: x: 610.796 y: 4.819.461

Ref. Catastral: 27038A201090030000YK

Polígono: 201 Parcela: 09003

Outras referencias:

CARACTERÍSTICAS

Pavimento: Rego asfáltico

Estado: Ben

Transito: Rodado

Ancho: 3,00 m

Lonxitude: 58,04 m

Superficie: 174,12 m2



SERVIZOS E AFECCIÓNS

- Beirarrúas Abastecemento Recollida de lixo
- Aparcadoiros Saneamento Liñas Alta Tensión
- Sinalización vertical Alumeado Liñas Media Tensión

TRAMO: 0201

LOCALIZACIÓN

Coordenadas inicio: x: 610.634 y: 4.819.324

Coordenadas fin: x: 610.492 y: 4.819.542

Ref. Catastral: 27038A192090040000BZ

Polígono: 192 Parcela: 09004

Outras referencias:

CARACTERÍSTICAS

Pavimento: Rego asfáltico

Estado: Regular

Transito: Rodado

Ancho: 2,80 m

Lonxitude: 279,94 m

Superficie: 783,83 m2



SERVIZOS E AFECCIÓNS

- Beirarrúas Abastecemento Recollida de lixo
- Aparcadoiros Saneamento Liñas Alta Tensión
- Sinalización vertical Alumeado Liñas Media Tensión

OUTROS

Ref. documentais: Inventario 1994 (nº ben: 235, nº tramo: 39), Inventario 1994 (nº ben: 342, nº tramo: 147)

Observacións:





Nº DE BEN: 238

NOME: Acceso a Besterrexulfe

PARROQUIA: Xerdiz

CATEGORÍA: Rede secundaria

CATALOGACIÓN

Natureza: Rústica Tipo de Uso: Público Valoración: 19.275,38 €

Título: Inventario de bens municipais de 1994

TRAMO: 0101

LOCALIZACIÓN

Coordenadas inicio: x: 610.023 y: 4.818.368

Coordenadas fin: x: 610.186 y: 4.818.666

Ref. Catastral: 27038A193090020000BK

Polígono: 193 Parcela: 09002

Outras referencias:

CARACTERÍSTICAS

Pavimento: Rego asfáltico

Estado: Regular

Transito: Rodado

Ancho: 3,20 m

Lonxitude: 458,95 m

Superficie: 1.468,64 m2

SERVIZOS E AFECCIÓNS

- Beirarrúas Abastecemento Recollida de lixo
- Aparcadoiros Saneamento Liñas Alta Tensión
- Sinalización vertical Alumeado Liñas Media Tensión

TRAMO: 0201

LOCALIZACIÓN

Coordenadas inicio: x: 610.078 y: 4.818.466

Coordenadas fin: x: 610.103 y: 4.818.486

Ref. Catastral: 27038A193090020000BK

Polígono: 193 Parcela: 09002

Outras referencias:

CARACTERÍSTICAS

Pavimento: Rego asfáltico

Estado: Regular

Transito: Rodado

Ancho: 2,60 m

Lonxitude: 31,85 m

Superficie: 82,81 m2

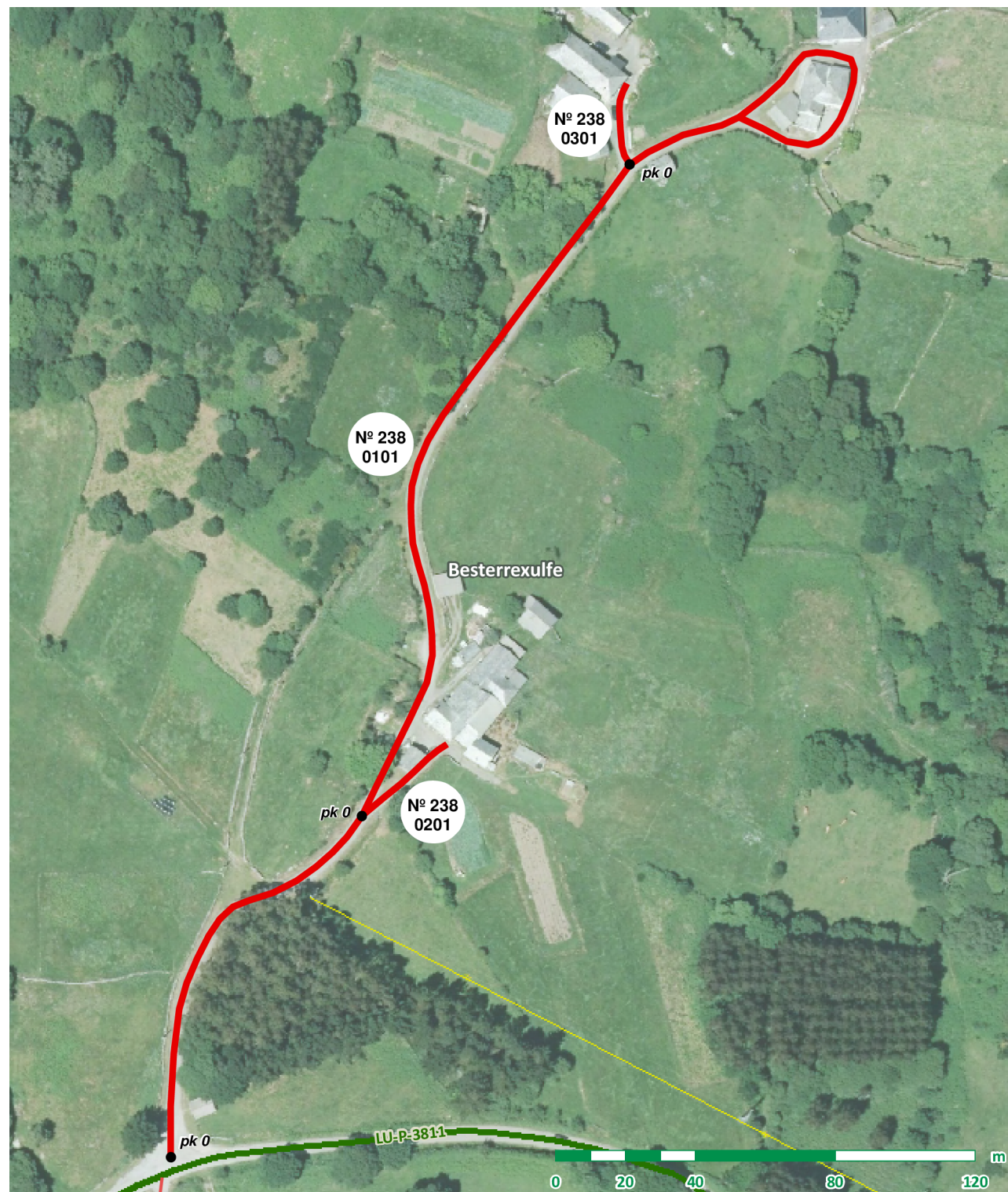
SERVIZOS E AFECCIÓNS

- Beirarrúas Abastecemento Recollida de lixo
- Aparcadoiros Saneamento Liñas Alta Tensión
- Sinalización vertical Alumeado Liñas Media Tensión

OUTROS

Ref. documentais: Inventario 1994 (nº ben: 217, nº tramo: 21)

Observacións:



TRAMO: 0301

LOCALIZACIÓN

Coordenadas inicio: x: 610.155 y: 4.818.652
Coordenadas fin: x: 610.154 y: 4.818.675
Ref. Catastral: 27038A193090020000BK
Polígono: 193 Parcela: 09002
Otras referencias:

CARACTERÍSTICAS

Pavimento: Rego asfáltico
Estado: Mal
Transito: Rodado
Ancho: 3,20 m
Lonxitude: 24,20 m
Superficie: 77,44 m2

SERVIZOS E AFECCIÓNS

- | | | |
|--|--|--|
| <input type="checkbox"/> Beirarrúas | <input type="checkbox"/> Abastecemento | <input type="checkbox"/> Recollida de lixo |
| <input type="checkbox"/> Aparcadoiros | <input type="checkbox"/> Saneamento | <input type="checkbox"/> Liñas Alta Tensión |
| <input type="checkbox"/> Sinalización vertical | <input type="checkbox"/> Alumeado | <input type="checkbox"/> Liñas Media Tensión |



FOTO INICIO

FOTO FIN



Nº DE BEN: 239

NOME: Acceso a As Rabiñas

PARROQUIA: Xerdiz

CATEGORÍA: Rede secundaria

CATALOGACIÓN

Natureza: Rústica Tipo de Uso: Público Valoración: 4.755,72 €

Título: Inventario de bens municipais de 1994

TRAMO: 0101

LOCALIZACIÓN

Coordenadas inicio: x: 610.021 y: 4.818.363

Coordenadas fin: x: 610.078 y: 4.818.243

Ref. Catastral: 27038A194090010000BQ

Polígono: 194 Parcela: 09001

Outras referencias:

CARACTERÍSTICAS

Pavimento: Rego asfáltico

Estado: Regular

Transito: Rodado

Ancho: 2,80 m

Lonxitude: 142,73 m

Superficie: 399,64 m2

SERVIZOS E AFECCIÓNONS

- Beirarrúas Abastecemento Recollida de lixo
- Aparcadoiros Saneamento Liñas Alta Tensión
- Sinalización vertical Alumeado Liñas Media Tensión

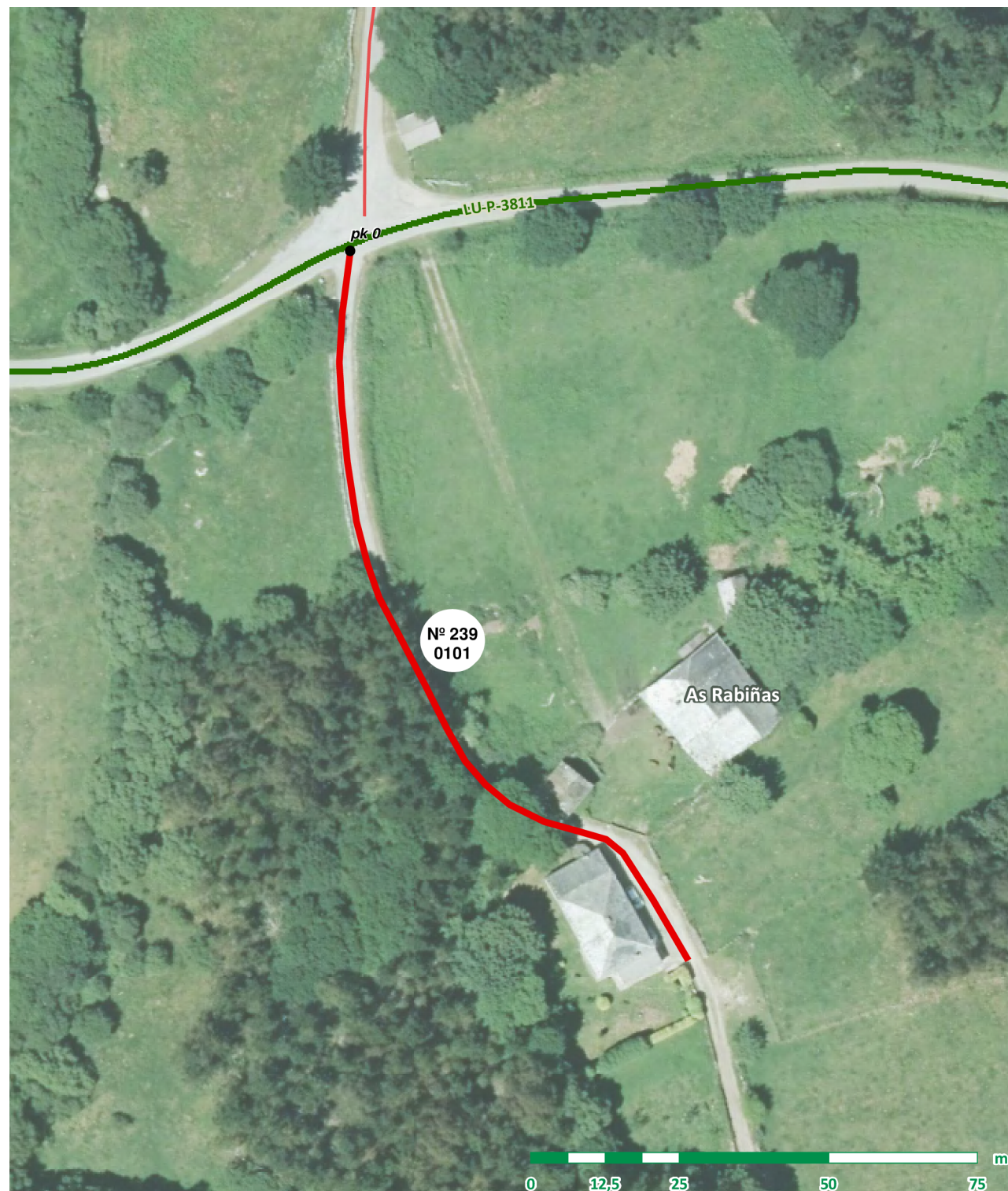
OUTROS

Ref. documentais: Inventario 1994 (nº ben: 217, nº tramo: 21)

Observacións:

FOTO INICIO

FOTO FIN





Nº DE BEN: 240

NOME: Acceso a Vilalverde

PARROQUIA: Xerdiz

CATEGORÍA: Rede secundaria

CATALOGACIÓN

Natureza: Rústica Tipo de Uso: Público Valoración: 23.577,83 €

Título: Inventario de bens municipais de 1994

TRAMO: 0101

LOCALIZACIÓN

Coordenadas inicio: x: 610.891 y: 4.817.351

Coordenadas fin: x: 610.381 y: 4.817.348

Ref. Catastral: 27038A196090010000BI

Polígono: 196 Parcela: 09001

Outras referencias:
27038A197090080000BJ

CARACTERÍSTICAS

Pavimento: Rego asfáltico

Estado: Regular

Transito: Rodado

Ancho: 2,50 m

Lonxitude: 792,53 m

Superficie: 1.981,33 m2

SERVIZOS E AFECCIÓNS

- Beirarrúas Abastecemento Recollida de lixo
- Aparcadoiros Saneamento Liñas Alta Tensión
- Sinalización vertical Alumeado Liñas Media Tensión

OUTROS

Ref. documentais: Inventario 1994 (nº ben: 213, nº tramo: 18)

Observacións:

